

TIPOLOGÍA

22. Interior Zona Sur

CARACTERIZACIÓN GENERAL

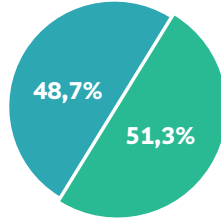

Se localiza al interior de las regiones del Biobío, La Araucanía, Los Ríos y Los Lagos, cuenta con 1.097.989 habitantes y sus principales actividades productivas son la agricultura, forestal y ganadería.



CARACTERIZACIÓN SOCIOECONÓMICA

• Composición Sociodemográfica

POBLACIÓN
TOTAL
1.097.989



Población masculina: **534.738**

Población femenina: **563.251**

Población Rural



Población Urbana



39,4 personas/km²

Promedio de densidad de habitantes. Las mayores densidades de población por km² se concentran en los alrededores de **Mulchén, Temuco, Angol, Villarica, Valdivia y Osorno.**

Promedio de escolaridad

8,37 años



Total

8,45 años



Mujeres

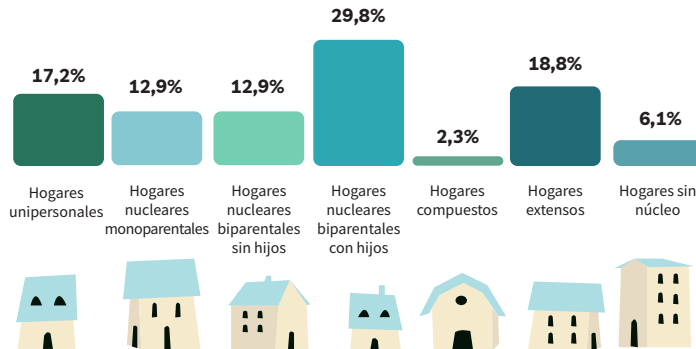
8,28 años



Hombres



• Estructura de Hogares



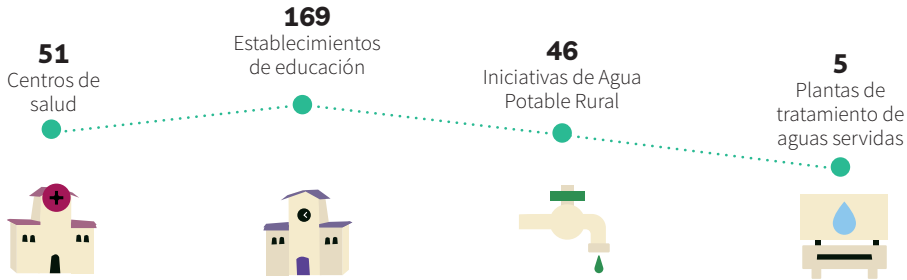
Jefe/a de hogar

39,4% mujeres

60,6% hombres



• **Infraestructura y Equipamiento**



• **Principales Sectores Económicos**



Agricultura



Forestal



Ganadería

• **Trayectoria Productiva**

Respecto a las actividades productivas, las principales y más antiguas son las actividades agrícolas, ganaderas y la silvicultura.

En relación con temas de innovación agrícola, en el territorio se identifican 14 proyectos de la Fundación para la Innovación Agraria (FIA, 2020), los cuales corresponden a proyectos ligados a la fruticultura y cultivos de cereales.

ANTECEDENTES CULTURALES

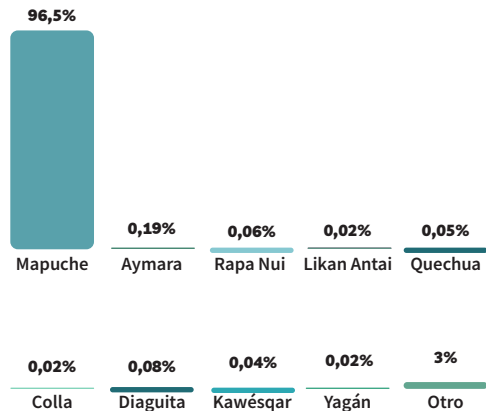
• **Pueblos Originarios**



31,4%

de los habitantes se reconocen como parte de una etnia.

De las **345.124 personas** que se identifican con una etnia, la representación se divide de la siguiente manera:



• Patrimonio Cultural

Esta zona es más apta para la actividad agraria, estando la mayor parte del territorio ocupado en dichas labores, en cultivos extensivos como son el trigo y la avena, además de praderas y plantaciones, actualmente el avellano europeo. Por ello, aquí están los puntos de partida a las rutas patrimoniales tanto de la costa como del interior. Sin embargo, el paisaje es un patrimonio cultural, ya que la belleza de los campos cultivados y la ganadería en las praderas son una ruta especial. Además, hay que agregar numerosas casas patronales y parques que son herencia del pasado y de las colonizaciones, como la de alemanes, belgas, entre otras.



VARIABLES BIOFÍSICAS

• Geomorfología y Geología

El territorio corresponde a la depresión intermedia, la que se caracteriza por sus planicies onduladas con numerosas colinas de baja altura. Su origen se debe a la sedimentación glacio-fluvio-volcánica que genera suelos de diversas calidades, entre ellos, el trumao correspondiente a cenizas volcánicas

• Clima y Cambio Climático

El clima corresponde al templado cálido lluvioso con influencia mediterránea que significa que se manifiestan 4 estaciones en el año. Las precipitaciones aumentan hacia el sur hasta más de 1.500 mm promedio anual.



Templado
cálido lluvioso
con influencia
mediterránea



Precipitaciones
aumentan
hacia el sur

En relación con los efectos del cambio climático, CEPAL proyecta para 2040 que el territorio no tenga grandes cambios, viendo reflejados los efectos en un aumento en las temperaturas y una disminución no significativa de las precipitaciones.

• Patrimonio Ambiental

El patrimonio ambiental de esta extensa zona es muy variado, ya que cuenta con paisajes que tienen los volcanes que se destacan en la lejanía. Los bosques nativos que aún quedan en las planicies son un atractivo turístico donde las antiguas haciendas abren sus puertas para los visitantes. Lo más importante son los ríos y sus riberas, ya que las aguas cristalinas y los caudales de los ríos regulados por los lagos del interior, son lentos y navegables. Allí se practica la pesca y además hay lugares para ver las numerosas especies de aves en su ambiente. Los queltehes y bandurrias son los más numerosos en las praderas.



Humedales lacustres
permatentes (lagos
y lagunas)

• Hidrografía y Principales Cuencas Hidrográficas

Al norte del territorio destaca la presencia del río Imperial, y hacia el sur, los ríos Valdivia y Río Bueno. El primero es una cuenca trasandina, es decir, nace en Argentina y desemboca en el Pacífico. Ambos se destacan por su caudal abundante y regulados por los lagos de origen glacial. En el territorio predomina la influencia de las subcuencas costeras del río Queule, río Valdivia y río Bueno.

• **Biodiversidad**

La formación dominante en todo el territorio es la de bosque caducifolio. Hacia el sur, este bosque se ve rodeado por el bosque laurifolio. Sin embargo, la agricultura y la actividad forestal, ha reemplazado la mayor parte de las formaciones de vegetación nativa. Predominan las formaciones de bosque caducifolio con dominancia de especies arbóreas de *Nothofagus spp.* Hacia el norte de la tipología se asocia con *Nothofagus obliqua-Cryptocarya alba*, y hacia el sur predomina el bosque caducifolio templado de *N. obliqua* y *Laurelia sempervirens*, ambas asociaciones en categoría En Peligro (EN) (Pliscoff, 2015), y pequeñas áreas de bosque templado costero con dominancia de *Fitzroya cupressoides*, especie arbórea En Peligro.



En esta zona se encuentran ocho Sitios Prioritarios para la Conservación de la Biodiversidad, los que se caracterizan por su alto valor para la conservación y porque forman parte del hábitat de especies amenazadas.

Especies Amenazadas

- Cuervo de pantano (*Plegadis chihi*) (NT)
- Carpintero negro (*Campephilus magellanicus*) (NT)
- Guiña (*Leopardus guigna*) (VU)
- Chungungo (*Lontra felina*) (EN)
- Monito del monte (*Dromiciops gliroides*) (NT)
- Pudú (*Pudu pudu*) (VU)

Estados de Conservación	
VU:	Vulnerable
EN:	En Peligro
NT:	Casi Amenazado

Leyenda

-  Sitio Prioritario para la Conservación de la Biodiversidad
-  Zona de Conflicto Socio-ambiental

• **Paisaje y Uso de Suelo**

El paisaje es de escasa pendiente y buenos suelos, por lo cual el mayor uso es la actividad silvoagropecuaria.

• **Problemas y Conflictos Socio-ambientales**

Según el Instituto Nacional de Derechos Humanos (2020), los conflictos socioambientales de este territorio se caracterizan por estar presentes en las cercanías de Temuco, la localidad de Freire, Pitrufquén, la localidad de Los Lagos, San José de la Mariquina, San Pablo y Osorno, y se relacionan con los sectores productivos energía y forestal.

