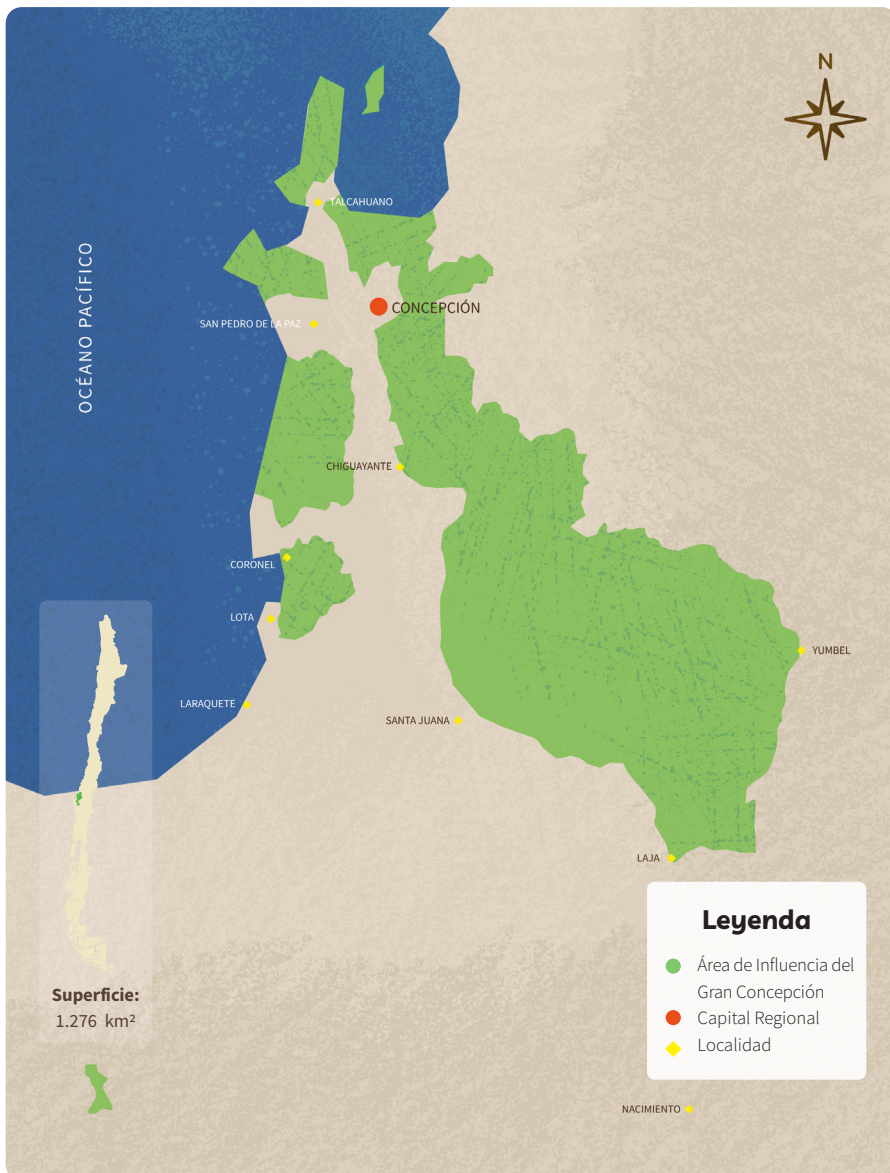


TIPOLOGÍA

18. Área de Influencia del Gran Concepción

CARACTERIZACIÓN GENERAL

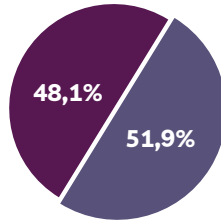

Se localiza en la costa de la región del Biobío, cuenta con una población de 401.267 y sus principales actividades productivas son forestal, agrícola y de servicios.



CARACTERIZACIÓN SOCIOECONÓMICA

• Composición Sociodemográfica

POBLACIÓN
TOTAL
401.267



Población masculina: **193.195**

Población femenina: **208.072**

Población Rural



Población Urbana



314,42 personas/km²

Promedio de densidad de habitantes. Las mayores densidades de población por km² se concentran en los alrededores de

Concepción, Chiguayante y Talcahuano.

Promedio de escolaridad

9,48 años



Total

9,52 años




Mujeres

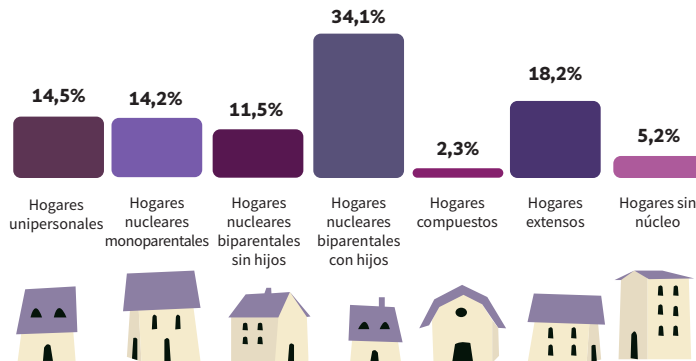
9,43 años



Hombres



• Estructura de Hogares



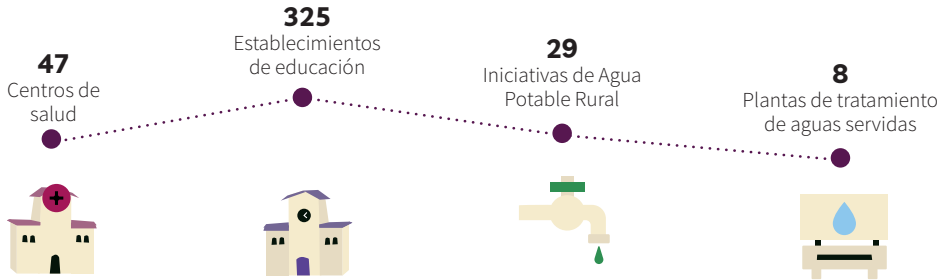
Jefe/a de hogar

41,3% mujeres

58,7% hombres



• **Infraestructura y Equipamiento**



• **Principales Sectores Económicos**



• **Trayectoria Productiva**

Respecto a las actividades productivas, las principales son la agrícola, manufacturera y silvicultura, además de la pesca y el turismo en el sector litoral. Durante el siglo XX, tuvo importante presencia la minería del carbón, pero en la actualidad la actividad es menor.

En relación con temas de innovación agrícola, en el territorio se identifica un proyecto de la Fundación para la Innovación Agraria (FIA, 2020), el cual corresponde a un proyecto de desarrollo de un desinfectante ambiental para el control de fitopatógenos postcosecha.

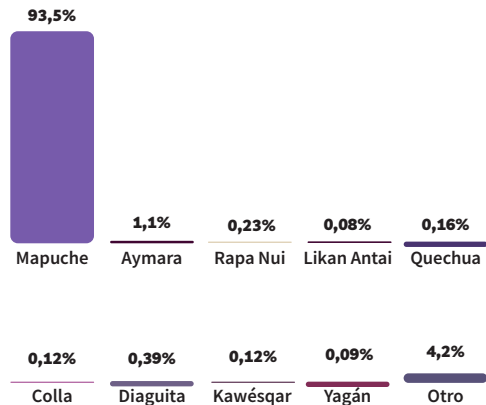
ANTECEDENTES CULTURALES

• **Pueblos Originarios**




9% de los habitantes se reconocen como parte de una etnia.

De las **35.961 personas** que se identifican con una etnia, la representación se divide de la siguiente manera:



- **Patrimonio Cultural**

Desde Concepción se puede llegar al circuito Nahuelbuta, el cual conecta con museos, ciudades patrimoniales, caletas, lagos, ríos y valles con significancia cultural.



VARIABLES BIOFÍSICAS

- **Geomorfología y Geología**

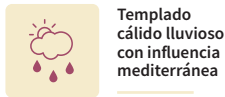
El territorio se localiza en la cordillera de la Costa, donde destacan las planicies fluvioamarinas y llanos de sedimentación, compuestos por secuencias sedimentarias. Destaca la península de Tumbes y la isla Quiriquina muy cerca de la costa continental.

- **Clima y Cambio Climático**

El área norte presenta un clima templado cálido con lluvias invernales y gran humedad atmosférica. Al sur, se desarrolla el clima templado cálido lluvioso con influencia mediterránea.



Templado
cálido con
lluvias
invernales



Templado
cálido lluvioso
con influencia
mediterránea

En relación con los efectos del cambio climático, CEPAL proyecta para el año 2040 que en el territorio se vea una fuerte disminución de las precipitaciones y un aumento en las temperaturas

- **Patrimonio Ambiental**

El territorio cuenta con la Reserva Nacional Nonguén, ubicada en la comuna de Chiguayante.

- **Hidrografía y Principales Cuencas Hidrográficas**

El río Biobío es el segundo más caudaloso del país; aquí se encuentra parte de su curso medio que sobresale por la anchura de su lecho y el curso inferior con su desembocadura en la ciudad de Concepción.

• Biodiversidad

En la costa de Concepción hay una delgada franja de la formación bosque esclerófilo, en el resto del sector domina la de bosque caducifolio.

Las especies arbóreas dominantes son *Nothofagus obliqua* y *Cryptocarya alba*, y variaciones costera con asociación de *Nothofagus obliqua* y *Gomortega keule* ambos ecosistemas en categoría En Peligro Crítico (CR), junto con las otras formaciones como el bosque esclerófilo mediterráneo costero con especies dominantes de *Lithrea caustica* y *Azara integrifolia*, bosque esclerófilo psamófilo mediterráneo interior de *Quillaja saponaria* y *Fabiana imbricata*, y el bosque mixto mediterráneo-templado de *Nothofagus dombeyi* y *N. obliqua*.

• Paisaje y Uso de Suelo

Paisaje forestal en la cordillera de la Costa y sectores de planicies fluvio-marinas y llanos de sedimentación fluvial, con uso de suelo principalmente forestal.

• Problemas y Conflictos Socio-ambientales

Según el Instituto Nacional de Derechos Humanos (2020), los conflictos socioambientales de este territorio se caracterizan por estar presentes en las localidades de Coronel, Santa Juana, Arauco y Laja, y se relacionan con el sector productivo energía.

