

TIPOLOGÍA

16. Litoral Central Sur

CARACTERIZACIÓN GENERAL

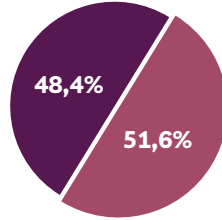

Se localiza en la costa entre las regiones del Maule, Ñuble y Biobío, cuenta con 137.640 habitantes y sus principales actividades productivas son la actividad forestal, la pesca y el turismo.



CARACTERIZACIÓN SOCIOECONÓMICA

• Composición Sociodemográfica

POBLACIÓN
TOTAL
137.640



Población masculina: **66.599**

Población femenina: **71.041**

Población Rural



Población Urbana



48,75 personas/km²

Promedio de densidad de habitantes. Las mayores densidades de población por km² se concentran principalmente en **Penco, Tomé** y en los alrededores de **Constitución**.

Promedio de escolaridad

8,55 años



Total

8,66 años




Mujeres

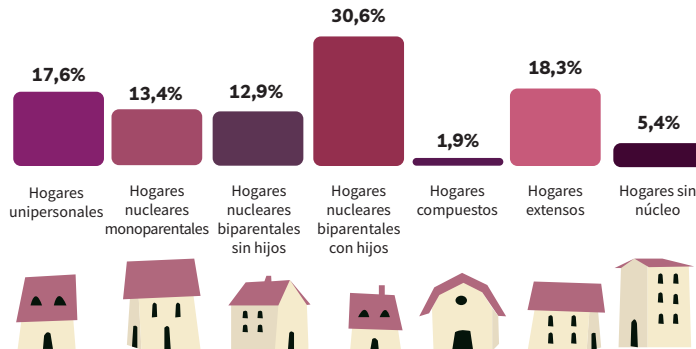
8,43 años



Hombres



• Estructura de Hogares



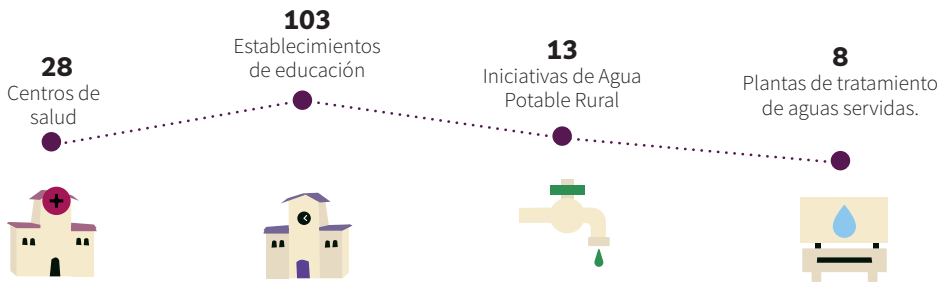
Jefe/a de hogar

40,3%
mujeres

59,7%
hombres



• **Infraestructura y Equipamiento**



• **Principales Sectores Económicos**



Forestal



Pesca y acuicultura



Turismo

• **Trayectoria Productiva**

Históricamente, la zona se ha caracterizado por la pesca, no obstante, en las últimas décadas se ha incrementado de manera importante la silvicultura, con la expansión de la industria forestal y el turismo en las caletas pesqueras.

En relación con temas de innovación agrícola, en el territorio no se identifican proyectos de la Fundación para la Innovación Agraria (FIA, 2020).

ANTECEDENTES CULTURALES

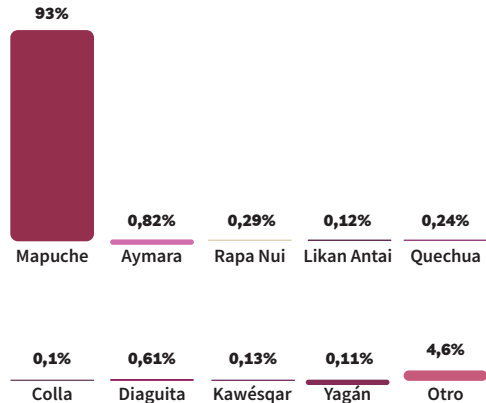
• **Pueblos Originarios**



6,5%


de los habitantes se reconocen como parte de una etnia.

De las **8.982 personas** que se identifican con una etnia, la representación se divide de la siguiente manera:



• Patrimonio Cultural

En el territorio se encuentra la Ruta Patrimonial de Los Humedales en el sector costero. En términos generales el territorio posee hitos culturales relacionados con estructuras patrimoniales y espacios naturales.



VARIABLES BIOFÍSICAS

• Geomorfología y Geología

Se encuentra en parte la cordillera de la Costa y en planicies litorales de origen marino o fluvio-marino. Se denomina costa pareja por no tener grandes bahías o penínsulas destacables. Los ríos andinos y costeros dejan en sus desembocaduras llanos de sedimentación y alimentan las dunas y playas.

• Clima y Cambio Climático

Presenta un clima templado cálido con lluvias invernales y gran humedad atmosférica.



Templado
cálido con
lluvias
invernales



Humedad
atmosférica

En relación con los efectos del cambio climático según CEPAL, se proyecta para el año 2040 que el territorio se vea fuertemente impactado por los efectos del cambio climático, viéndose una disminución de las precipitaciones, acrecentando el fenómeno de desertificación que viven algunas zonas del territorio.

• Patrimonio Ambiental

En el territorio se localizan las reservas nacionales Federico Albert, Los Ruiles, Laguna Torca y Los Queules.



Humedales
lacustres
permanentes



Palustres
emergentes



Ribereños
permanentes



Marinos
intermareales



Tranques
artificiales

• Hidrografía y Principales Cuencas Hidrográficas

La hidrografía de esta zona costera se caracteriza por los cursos inferiores y desembocaduras de los ríos andinos, como el Mataquito, Maule e Itata. Hay ríos y esteros que nacen en la cordillera de la Costa y también se localiza aquí el lago Vichuquén y la laguna Torca.

• **Biodiversidad**

En esta zona se encuentran tres Sitios Prioritarios para la Conservación de la Biodiversidad, los que se caracterizan por su alto valor para la conservación y porque forman parte del hábitat de especies amenazadas.

En la zona costera se registra la presencia de delfines chilenos (*Cephalorhynchus eutropia*), ballenas jorobadas (*Megaptera novaeangliae*), entre otras especies.

Se identifican cuatro pisos vegetacionales, donde predomina las formaciones asociadas al Bosque esclerófilo mediterráneo costero de *Lithrea caustica* y *Azara integrifolia*, según Pliscof (2015) se encuentra En Peligro Crítico, al igual que el Bosque caducifolio costero con especies dominantes de *Nothofagus glauca* y *Persea lingue*, *N. obliqua* y *G. keule*, y *N. glauca* y *Azara petiolaris*, las causas de su deterioro y degradación son principalmente de origen antrópico.

Especies Amenazadas

- Ruil (*Nothofagus alessandrii*) (EN)
- Queule (*Gomortega Keule*) (EN)
- Pitao (*Pitavia Punctatum*) (EN)
- Guiña (*Leopardus guigna*) (VU)

Estados de Conservación	EN: En Peligro
	VU: Vulnerable

Leyenda

- Reserva Nacional
- Sitio Prioritario para la Conservación de la Biodiversidad
- Zona de Conflicto Socio-ambiental

• **Paisaje y Uso de Suelo**

El paisaje se compone de cordones montañosos bajos con bosque y planicies litorales con praderas. El uso del suelo es principalmente en silvicultura, turismo de veraneo y ocio. Existen, además, varias caletas pesqueras.

• **Problemas y Conflictos Socio-ambientales**

Según el Instituto Nacional de Derechos Humanos (2020), los conflictos socioambientales de este territorio se caracterizan por estar presentes en las comunas de Concepción y Cobquecura, y se relacionan con los sectores productivos energía, pesca y acuicultura.

