

TIPOLOGÍA

# 15. Litoral Central

## CARACTERIZACIÓN GENERAL

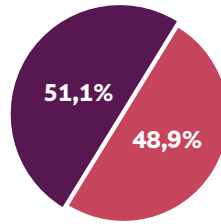

Se localiza entre las regiones del Libertador General Bernardo O'Higgins y del Maule, cuenta con 22.275 habitantes y sus principales actividades productivas son el turismo, la pesca y la actividad forestal.



## CARACTERIZACIÓN SOCIOECONÓMICA

### • Composición Sociodemográfica

POBLACIÓN  
TOTAL  
**22.275**



Población masculina: **11.392**

Población femenina: **10.883**

### Población Rural



### Población Urbana



0%

**19,02 personas/km<sup>2</sup>**

Promedio de densidad de habitantes. La mayor densidad de población por km<sup>2</sup> se concentra principalmente en la localidad de **Pichilemu**.

### Promedio de escolaridad

**8,47 años**



Total

**8,64 años**




Mujeres

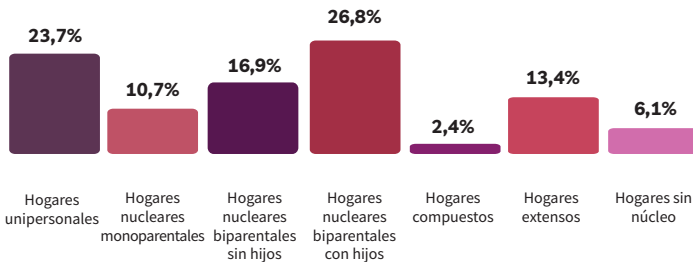
**8,30 años**



Hombres



### • Estructura de Hogares



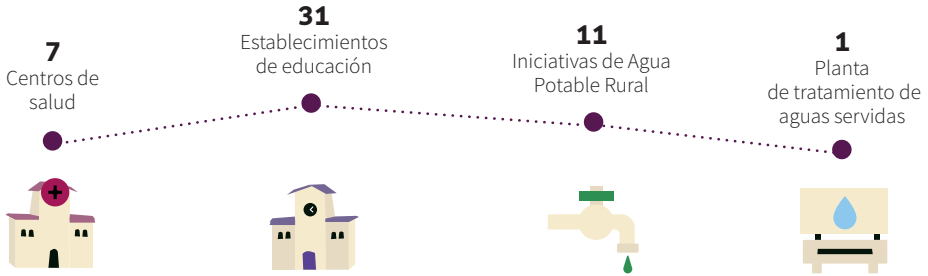
### Jefe/a de hogar

**35,2%**  
mujeres

**64,8%**  
hombres



• **Infraestructura y Equipamiento**



• **Principales Sectores Económicos**



• **Trayectoria Productiva**

Históricamente la zona se ha caracterizado por la pesca y agricultura, además, en las últimas décadas se ha incrementado de manera importante la silvicultura y el turismo.

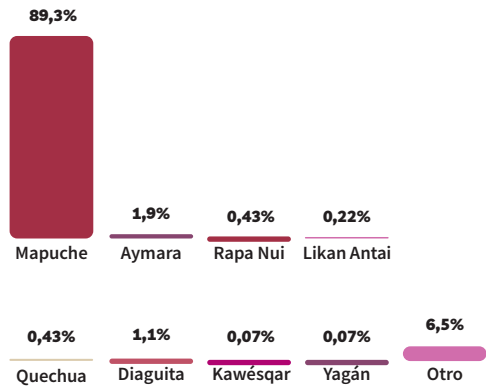
En relación con temas de innovación agrícola, en el territorio no se identifican proyectos de la Fundación para la Innovación Agraria (FIA, 2020).

**ANTECEDENTES CULTURALES**

• **Pueblos Originarios**



De las **1.387 personas** que se identifican con una etnia, la representación se divide de la siguiente manera:



## • Patrimonio Cultural

En el territorio tiene lugar la Ruta Patrimonial Camino Real de la Costa, Ruta de los humedales y el Camino Real del Centro del Corregimiento de Colchagua.



## VARIABLES BIOFÍSICAS

### • Geomorfología y Geología

Comprende el litoral y cordillera de la Costa desde la desembocadura del río Rapel por el norte hasta el área de Cauquenes. Los cordones montañosos son pequeños y de baja altura. Se le denomina costa pareja por no tener grandes accidentes geográficos como bahías y penínsulas. Tiene varias playas de arenas negras debido a la alimentación de ríos que nacen en la cordillera de los Andes.

### • Clima y Cambio Climático

Presenta un clima templado cálido con lluvias invernales y gran humedad atmosférica.



Templado  
cálido con  
lluvias  
invernales



Humedad  
atmosférica

En relación con los efectos del cambio climático CEPAL proyecta para el año 2040 que el territorio se vea fuertemente impactado por los efectos del cambio climático, viéndose una disminución de las precipitaciones, acrecentando el fenómeno de desertificación que viven algunas zonas del territorio.

### • Patrimonio Ambiental

En el territorio se localizan las reservas nacionales Laguna de Torca, Federico Albert, Los Ruiles y Los Queules.



Humedales  
palustres  
emergentes



Lacustres  
permanentes  
(lagos y lagunas)



Ribereños  
permanentes



Tranques  
artificiales  
(asociados a  
la explotación  
salina)

### • Hidrografía y Principales Cuencas Hidrográficas

Los cursos inferiores y desembocaduras de los ríos Rapel, Mataquito y Maule llegan al mar con abundante caudal. En la cordillera de la Costa nacen ríos que drenan hacia el océano y son de corto recorrido y sus caudales dependen de las lluvias. Los esteros Nilahue, Paredones y Huenchullami, además del estero que desagua las lagunas de Vichuquén y Torca, son parte de este paisaje.

• **Biodiversidad**

En la costa donde se desarrollan las planicies litorales y parte de la cordillera de la Costa, domina la formación de bosque espinoso y formación bosque esclerófilo.

El bosque esclerófilo mediterráneo costero de *Lithrea caustica* y *Azara integrifolia*, se ha clasificado En Peligro Crítico (CR) según Pliscoff (2015) y el Bosque espinoso mediterráneo costero de *Acacia caven* y *Maytenus boaria* en categoría de Vulnerable (VU).

En esta zona se encuentran dos Sitios Prioritarios para la Conservación de la Biodiversidad, los que se caracterizan por su alto valor para la conservación y porque forman parte del hábitat de especies amenazadas.

• **Paisaje y Uso de Suelo**

El paisaje de serranías bajas y de vegetación nativa en las quebradas y plantaciones de pinos y eucaliptos domina en este territorio. El uso del suelo es forestal, agrícola, caletas de pescadores y el turismo.

• **Problemas y Conflictos Socio-ambientales**

Según el Instituto Nacional de Derechos Humanos (2020), los conflictos socioambientales de este territorio se caracterizan por estar presentes en la localidad de Licantén, y se relacionan con el sector productivo forestal.

**Especies Amenazadas**

- Flamenco chileno (*Phoenicopterus chilensis*) (NT)
- Cisne de cuello negro (*Cygnus melanocoryphus*) (LC)
- Cisne coscoroba (*Coscoroba coscoroba*) (LC)
- Róbalo (*Eleginops maclovinus*) (LC)

<b>Estados de Conservación</b>	<b>NT:</b> Casi Amenazado
	<b>LC:</b> Preocupación Menor

**Leyenda**

- Reserva Nacional
- Sitio Prioritario para la Conservación de la Biodiversidad
- Zona de Conflicto Socio-ambiental

