

13. Precordillera Zona Central

CARACTERIZACIÓN GENERAL

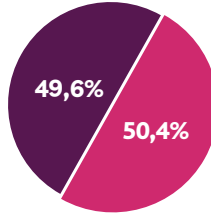

Se localiza entre las regiones del Libertador General Bernardo O'Higgins, del Maule, de Ñuble, del Biobío y de La Araucanía, cuenta con 491.800 habitantes y sus principales actividades productivas son la actividad agrícola, forestal y el turismo.



CARACTERIZACIÓN SOCIOECONÓMICA

• Composición Sociodemográfica

POBLACIÓN
TOTAL
491.800



Población masculina: **243.759**

Población femenina: **248.041**

Población Rural



Población Urbana



32,89
personas/km²

Promedio de densidad de habitantes. Las mayores densidades de población por km² se concentran en el territorio que rodea la ciudad de **Rancagua** entre Graneros y San Fernando, abarcando localidades como

Rengo, Doñihue, Olivar y San Vicente de Tagua Tagua.

Promedio de escolaridad

8,33
años


Total

8,46
años

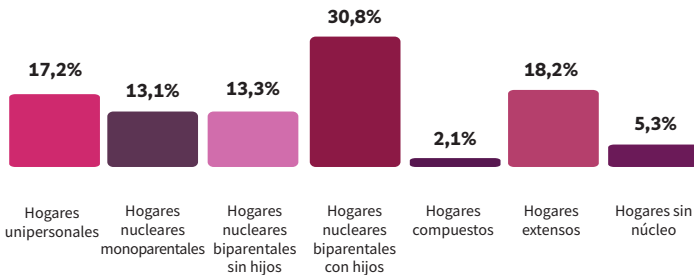
Mujeres

8,21
años

Hombres



• Estructura de Hogares



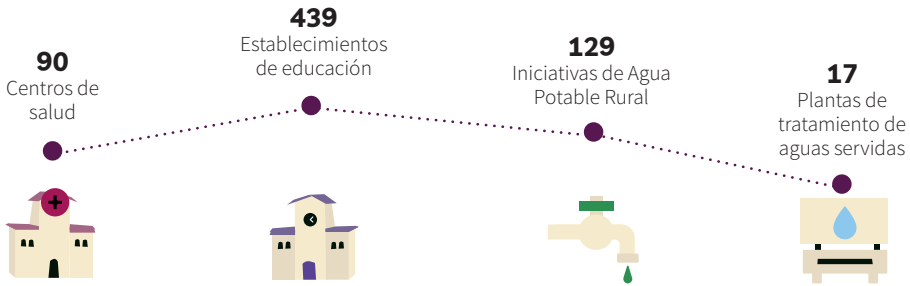
Jefe/a de hogar

37,5%
mujeres

62,5%
hombres



• **Infraestructura y Equipamiento**



• **Principales Sectores Económicos**



Agricultura



Forestal



Turismo

• **Trayectoria Productiva**

Las diversas actividades productivas presentes en la zona corresponden a la silvicultura, agricultura, ganadería y turismo, siendo este último de mayor trascendencia en el sector sur, hacia la precordillera, y el cual se ha venido desarrollando en mayor medida en las últimas décadas. Las regiones cordilleranas de Maule y Biobío tienen importantes centrales hidroeléctricas, entre ellas Colbún, Pehuenche, Antuco, Ralco, Angostura y Pangue.

En relación con temas de innovación agrícola, en el territorio se identifican 16 proyectos de la Fundación para la Innovación Agraria (FIA, 2020), los cuales corresponden a proyectos de producción de manzanas y control de plagas, control biológico, producción de duraznos y control de heladas.

ANTECEDENTES CULTURALES

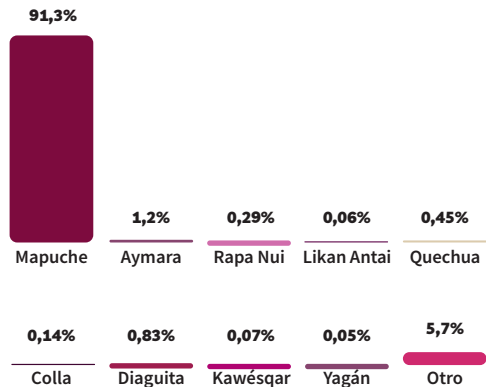
• **Pueblos Originarios**



8,7%

de los habitantes se reconocen como parte de una etnia.

De las **42.953 personas** que se identifican con una etnia, la representación se divide de la siguiente manera:



• **Patrimonio Cultural**

En el territorio se encuentran las rutas Camino Real a La Frontera, Camino Real del Centro del Corregimiento de Colchagua y la ruta Del Cautín al Ranquil, además en el territorio tienen lugar hitos culturales relacionados con patrimonio estructural, festividades religiosas y elementos del medio natural.



VARIABLES BIOFÍSICAS

• **Geomorfología y Geología**

La precordillera en estas regiones se caracteriza por presentar una fisonomía en su sector norte, entre Rancagua y Chillán, conocida con el nombre de La Montaña. Su origen es principalmente volcánico y tectónico con valles de laderas de fácil erosión, que han sido esculpidas por la acción glacial, fluvial y pluvial. Al sur se extiende el cordón precordillerano con numerosos volcanes que distinguen el paisaje andino. Sobresalen los volcanes Llaima, Tolhuaca y Lonquimay, entre otros. El único río preandino es el Imperial con sus formativos Cautín y Allipén.

• **Clima y Cambio Climático**

El clima a lo largo de la precordillera andina es el templado frío con lluvias invernales. El factor que hace homogénea esta área es la altitud de sus montañas.



Templado frío con lluvias invernales



Altas montañas

Respecto a los efectos del cambio climático, CEPAL proyecta para el año 2040 una notable disminución de las precipitaciones, acrecentando el fenómeno de desertificación que vive el territorio.

• **Patrimonio Ambiental**

En el territorio se localizan los parques nacionales Radal Siete Tazas, Tolhuaca y Conguillío; las reservas nacionales Roblería del Cobre de Loncha, Los Huemules del Niblinto, Altos de Lircay, Altos de Pemehue y Malleco.



Humedales palustres boscosos y emergentes



Lacustres permanentes (lagos y lagunas)



Ribereños permanentes



Tranques y embalses artificiales

• **Hidrografía y Principales Cuencas Hidrográficas**

La precordillera es atravesada por formativos y tributarios de las cuencas andinas. Entre ellos están los ríos Cachapoal, Tinguirica, Teno, Lontué, que forman los ríos Rapel y Mataquito respectivamente. Los formativos del Itata, Ñuble y Diguillín atraviesan este sector. Las cuencas del Maule y Biobío, por su parte, nacen en la alta cordillera y cruzan esta zona, donde numerosos afluentes aumentan sus caudales.

• **Biodiversidad**

En la parte norte domina la formación de bosque espinoso y hacia el sur va dando paso a las formaciones de bosque esclerófilo y bosque caducifolio.

En esta zona se encuentran cinco Sitios Prioritarios para la Conservación de la Biodiversidad, los que se caracterizan por su alto valor para la conservación y porque forman parte del hábitat de especies amenazadas.

En el sector llamado La Montaña predominan las formaciones asociadas a bosque caducifolio templado con especies dominantes de *Nothofagus alpina* y *Dasyphyllum diacanthoides*, y *N. obliqua* y *Laurelia sempervirens*, estos ecosistemas se encuentran en la categoría En Peligro y En Peligro Crítico (CR), además de algunas asociaciones de bosque esclerófilo hacia el interior amenazado.

Especies Amenazadas

- Roble de Santiago (*Nothofagus macrocarpa*) (VU)
- Belloto del Sur (*Beilschmiedia berteriana*) (EN)
- Palma Chilena (*Jubaea chilensis*) (EN)
- Lagarto Matuasto (*Phymaturus flagellifer*)
- Huemul (*Hippocamelus bisulcus*) (EN)
- Viscacha (*Lagidium viscacia*) (LC)

Estados de Conservación	
VU:	Vulnerable
EN:	En Peligro
LC:	Preocupación Menor

Leyenda

- Parque Nacional
- Reserva Nacional
- Sitio Prioritario para la Conservación de la Biodiversidad

• **Paisaje y Uso de Suelo**

El paisaje precordillerano de montañas, volcanes y valles fluviales comprende vegetación nativa y plantaciones forestales. Las planicies están dedicadas a cultivos y ganadería. El uso del suelo dedicado a las actividades turísticas tiene un alto desarrollo en esta área.

• **Problemas y Conflictos Socio-ambientales**

Según el Instituto Nacional de Derechos Humanos (2020), este territorio no presenta conflictos socioambientales.

