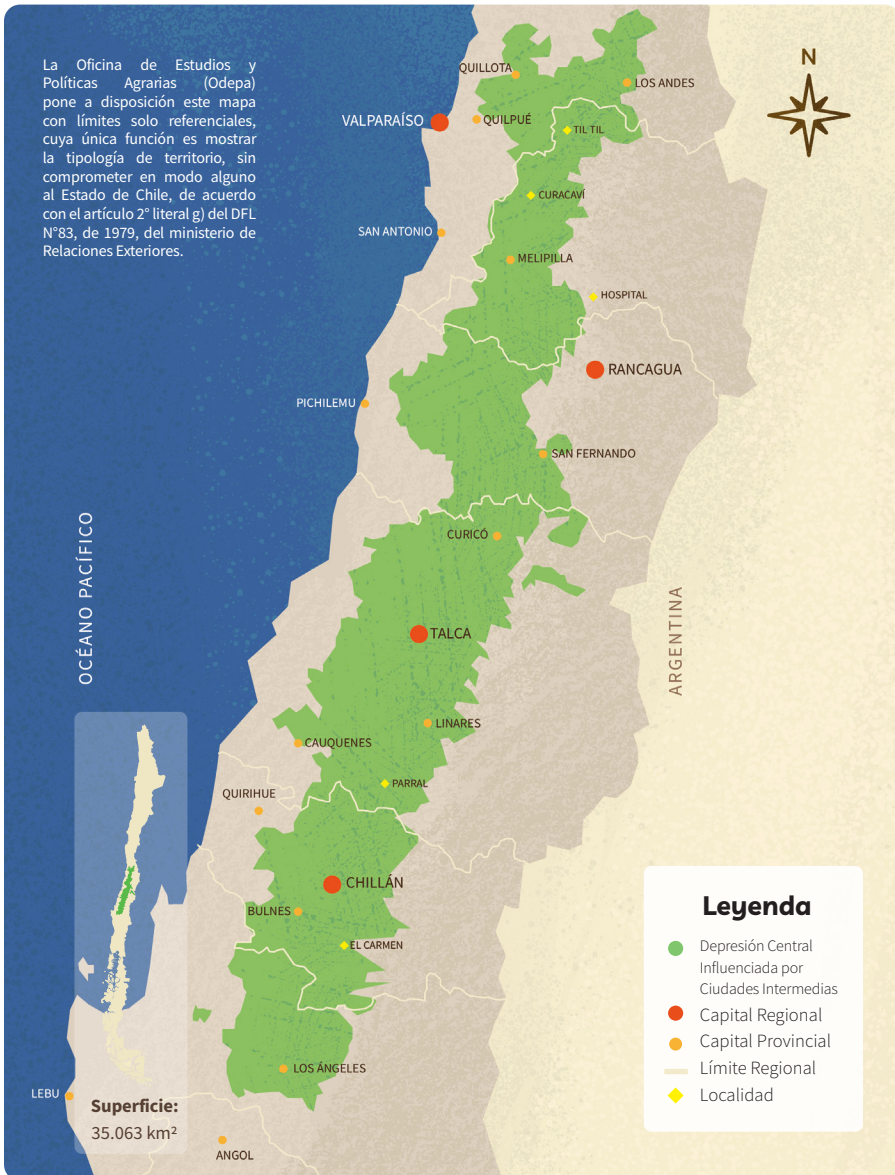


# 12. Depresión Central Influenciada por Ciudades Intermedias

## CARACTERIZACIÓN GENERAL

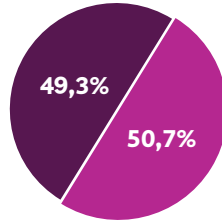

Se localiza entre las regiones de Valparaíso, Metropolitana, Libertador Bernardo O`Higgins, Maule, Ñuble y Biobío, cuenta con 2.154.313 habitantes y sus principales actividades productivas son la agricultura, forestal, ganadera, servicios, turismo y energía.



## CARACTERIZACIÓN SOCIOECONÓMICA

### • Composición Sociodemográfica

POBLACIÓN  
TOTAL  
**2.154.313**



Populación masculina: **1.061.202**

Populación femenina: **1.093.111**

#### Populación Rural



#### Populación Urbana




**61,44**  
**personas/km<sup>2</sup>**

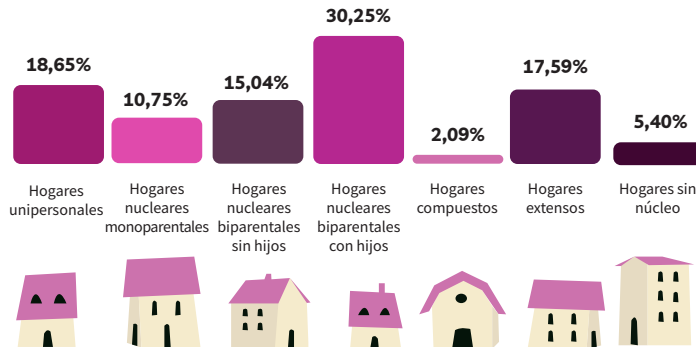
Promedio de densidad de habitantes. Gran parte de su población concentrada en sectores periurbanos adyacentes como

**Los Andes, La Calera, Melipilla, San Fernando, Santa Cruz, Curicó, San Javier, Parral, Chillán y Los Ángeles.**

#### Promedio de escolaridad



### • Estructura de Hogares

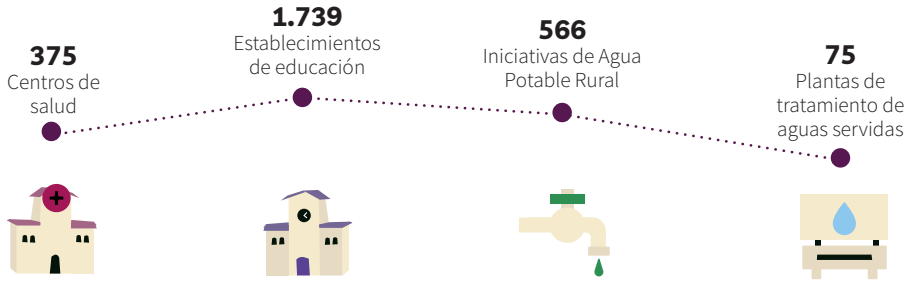


#### Jefe/a de hogar

**41%** mujeres  
**59%** hombres



• **Infraestructura y Equipamiento**



• **Principales Sectores Económicos**



• **Trayectoria Productiva**

Esta zona históricamente se ha caracterizado por presentar diversas actividades productivas, siendo las principales la agricultura, la ganadería y la silvicultura. Este escenario se ha mantenido en el tiempo. Destacan, también, el desarrollo de la agroindustria y la artesanía en mimbre, greda y piedra.

En relación con temas de innovación agrícola, en el territorio se identifican 47 proyectos Fundación para la Innovación Agraria (FIA, 2020), los cuales corresponden a proyectos de cultivos industriales de maqui, plantaciones de boldo, cultivos de papas, control de plagas, huertos de manzano, producción de cerezas, control biológico, producción de kiwi, generación de compost, producción de duraznos y mitigación del efecto de heladas.

**ANTECEDENTES CULTURALES**

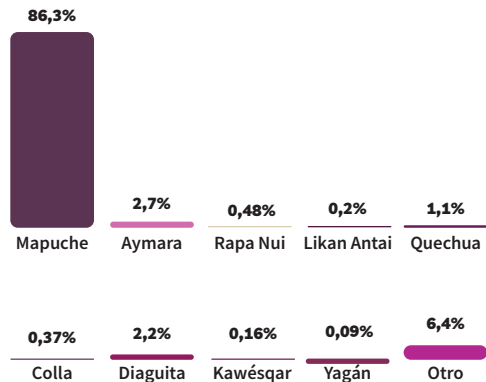
• **Pueblos Originarios**



**5,3%**


de los habitantes se reconocen como parte de una etnia.

De las **113.841 personas** que se identifican con una etnia, la representación se divide de la siguiente manera:



### • Patrimonio Cultural

En el territorio tienen lugar las rutas patrimoniales: Camino Real del Centro del Corregimiento y Camino Real de La Costa. Destacan además las tradiciones campesinas, la arquitectura colonial y las rutas del vino y la de Los Humedales.



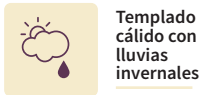
## VARIABLES BIOFÍSICAS

### • Geomorfología y Geología

Se ubica en la depresión intermedia entre las cordilleras de los Andes y de la Costa, que son la fuente de materiales sedimentarios, acarreados por los ríos que la cruzan y le deja un relieve plano de origen volcánico, glacial y fluvial. También hay cordones montañosos y cuencas tectónicas como las de Santiago y Rancagua.

### • Clima y Cambio Climático

Predomina el clima templado cálido con lluvias invernales en el cual las precipitaciones aumentan de norte a sur, en tanto las temperaturas descienden.



Templado cálido con lluvias invernales



Precipitaciones aumentan de norte a sur

En relación con el cambio climático, según CEPAL, para el 2040 se verá fuertemente afectado viéndose una notable disminución de las precipitaciones y al aumento de las temperaturas, agudizando el fenómeno de desertificación que vive el territorio.

### • Patrimonio Ambiental

En el territorio se localizan los parques nacionales La Campana, Palmas de Cocalán, y la Reserva Nacional Roblería del Cobre de Loncha. Además, se encuentra la reserva de la biósfera La Campana Peñuelas que incorpora como área núcleo el Parque Nacional La Campana.

Se encuentra también la iniciativa Paisaje de Conservación Alhué, zona de alto valor natural, patrimonio cultural y paisajístico.



Humedales lacustres permanentes



Palustres emergentes andinos (vegas) y estacionales



Palustres boscosos



Ribereños permanentes y artificiales (tranques y embalses).

### • Hidrografía y Principales Cuencas Hidrográficas

Los cursos medios de los ríos Aconcagua, Maipo, Cachapoal, Rapel, Mataquito, Maule, Itata y Biobío cruzan la planicie central con caudales que van aumentando hacia el sur desde menos de 50 m<sup>3</sup> en Aconcagua hasta los 900 m<sup>3</sup> del Biobío, el mayor uso del agua es en la agricultura.

• **Biodiversidad**

Se extiende en la depresión intermedia donde domina el bosque esclerófilo y la formación de bosque caducifolio, con áreas menores de bosque espinoso. En la zona norte de la tipología hay pequeñas áreas de matorral espinoso y esclerófilo, que constituyen áreas de transición hacia los bosques esclerófilos hacia el sur, incluyendo bosques caducifolios de Hualo (*Nothofagus glauca*) y roble de Santiago (*N. macrocarpa*). Según la categoría de Pliscoff (2015) en este territorio se localizan los ecosistemas con mayor grado de amenaza En Peligro Crítico (CR).

La actividad agropecuaria es muy intensa, la que ha sustituido prácticamente toda la vegetación nativa, salvo las estepas de espinos y algarrobos.

En esta zona se encuentran seis Sitios Prioritarios para la Conservación de la Biodiversidad, los que se caracterizan por su alto valor para la conservación y porque forman parte del hábitat de especies amenazadas.

**Especies Amenazadas**

- Belloto del Norte (*Beilschmiedia miersii*) (VU)
- Roble de Santiago (*Nothofagus macrocarpa*) (VU)
- Avellanita (*Avellanita bustillosii*) (EN)
- Palma chilena (*Jubaea chilensis*) (EN)
- Ruil (*Nothofagus alessandrii*) (EN)
- Guiña (*Leopardus guigna*) (VU - NT)
- Quique (*Galictis cuja*) (LC)

<b>Estados de Conservación</b>	<b>VU:</b> Vulnerable
	<b>EN:</b> En Peligro
	<b>NT:</b> Casi Amenazado
	<b>LC:</b> Preocupación Menor

**Leyenda**

- Parque Nacional
- Reserva Nacional
- Sitio Prioritario para la Conservación de la Biodiversidad
- Zona de Conflicto Socio-ambiental

• **Paisaje y Uso de Suelo**

El paisaje está compuesto por llanos de sedimentación fluvial, el que prácticamente no tiene zonas naturales. La agricultura, la ganadería y la silvicultura han sustituido casi por completo el paisaje natural.

• **Problemas y Conflictos Socio-ambientales**

Según el Instituto Nacional de Derechos Humanos (2020), los conflictos socioambientales de este territorio se caracterizan por estar presentes en las zonas de Batuco, Limache, la localidad de Peralillo, Romeral, Longaví, Bulnes y Cabrero, y se relacionan con los sectores productivos de saneamiento ambiental, energía y agropecuario.

