

11. Secano Costero Zona Central Norte

CARACTERIZACIÓN GENERAL

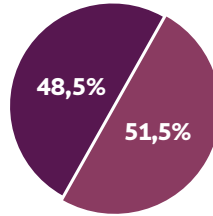

Se localiza entre las regiones de Valparaíso, del Libertador Bernardo O'Higgins, del Maule y Ñuble, cuenta con 241.593 habitantes y sus principales actividades productivas son agricultura y turismo.



CARACTERIZACIÓN SOCIOECONÓMICA

• Composición Sociodemográfica

POBLACIÓN
TOTAL
241.593



Población masculina: **117.128**

Población femenina: **124.465**

Población Rural



Población Urbana



47,6 personas/km²

Promedio de densidad de habitantes. Las mayores densidades de población por km² se concentran principalmente al sur del área metropolitana del **gran Valparaíso** (sectores de Quilpué, Villa Alemana y Placilla de Peñuelas).

Promedio de escolaridad

9,49 años



Total

9,59 años




Mujeres

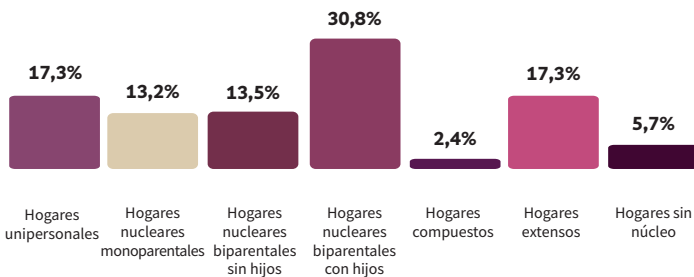
9,38 años



Hombres



• Estructura de Hogares



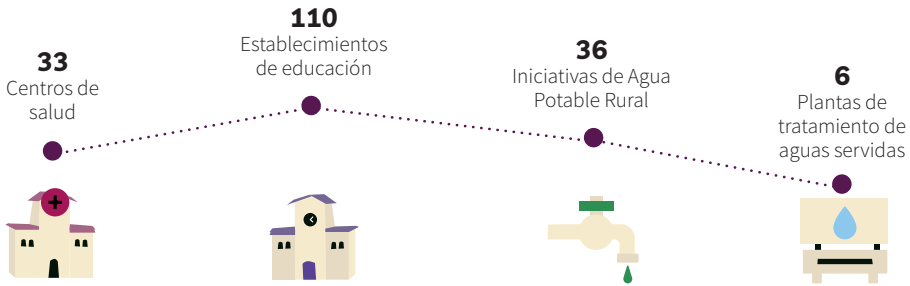
Jefe/a de hogar

42,1%
mujeres

57,9%
hombres



• **Infraestructura y Equipamiento**



• **Principales Sectores Económicos**



Agricultura



Forestal



Turismo

• **Trayectoria Productiva**

El territorio posee una tradición agrícola que aún se mantiene. Sin embargo, en las últimas décadas la actividad forestal ha tenido un auge destacable, especialmente plantaciones de pino y eucaliptus de alto valor comercial. También ha tenido un desarrollo de importancia la actividad turística en los sectores próximos al litoral.

En relación con temas de innovación agrícola, en el territorio no se identifican proyectos de la Fundación para la Innovación Agraria (FIA, 2020).

ANTECEDENTES CULTURALES

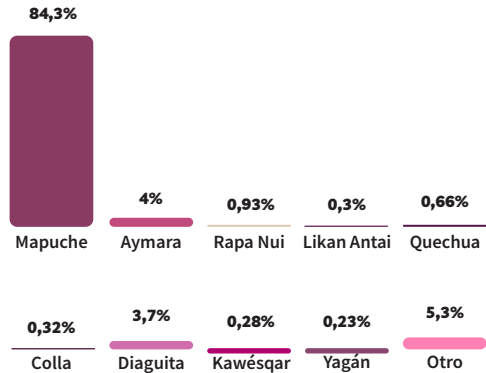
• **Pueblos Originarios**



6%

de los habitantes se reconocen como parte de una etnia.


De las **14.498 personas** que se identifican con una etnia, la representación se divide de la siguiente manera:



• **Patrimonio Cultural**

En el territorio tienen lugar las rutas patrimoniales Circuito Corregimiento de Colchagua, Circuito Camino real de La Costa y el Circuito Humedales Costeros del Maule, los cuales de forma transversal presentan hitos culturales de tipo infraestructura patrimonial y ligados al patrimonio ambiental.

Al igual que en la depresión intermedia de estas regiones, destacan aquí, aunque en menor escala, un alto patrimonio cultural derivado de la época de la Colonia, especialmente en villorrios y haciendas. El diseño de caseríos y pueblos y su arquitectura en madera son destacables.



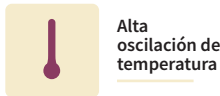
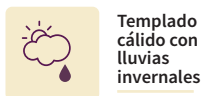
VARIABLES BIOFÍSICAS

• **Geomorfología y Geología**

Esta zona se encuentra en la cordillera de la Costa desde la región de Valparaíso hasta Cauquenes. Su altitud disminuye hacia el sur, allí las montañas tienen menores pendientes y permiten la agricultura y forestación. Entre ellas, hay sectores de planicies onduladas. En su vertiente oriental, se acumulan los sedimentos arrastrados por las lluvias y los ríos, dejando buenos suelos agrícolas.

• **Clima y Cambio Climático**

Presenta un clima templado cálido con lluvias invernales. Se le denomina secano costero porque las precipitaciones derivadas de los frentes disminuyen por el efecto de la cordillera de la Costa que actúa como “biombo”, dejando alta pluviosidad en la costa y escasa en el interior. Las temperaturas tienen alta oscilación, siendo los días cálidos y las noches frías, a veces con heladas.



CEPAL proyecta para el año 2040 que el territorio se vea fuertemente afectado por los efectos del cambio climático, viéndose una fuerte disminución de las precipitaciones, afectando fuertemente a la actividad agrícola que posee marcada presencia en estos valles.

• **Patrimonio Ambiental**

En el territorio se localizan las reservas nacionales Lago Peñuelas y parte de la Reserva Los RUILes.



• **Hidrografía y Principales Cuencas Hidrográficas**

En este sector y alrededores están los cursos inferiores de las cuencas andinas de Rapel, Mataquito y Maule. Algunos tienen sus afluentes que nacen o cruzan la cordillera de la Costa para desembocar en el mar. En esta cordillera nacen ríos llamados “costeros” que drenan hacia el interior en el secano. Son de cursos cortos y que confluyen con ríos mayores en la depresión intermedia. Sus mayores caudales son invernales, ya que es la época lluviosa de la zona.

• **Biodiversidad**

Este sector se desarrolla en la cordillera de la Costa de las regiones de Valparaíso, Maule y Ñuble. Comprende solo la formación de bosque esclerófilo y de bosque espinoso intercalado. La formación de bosque esclerófilo costero de *Lithrea caustica* y *Azara integrifolia* está en la categoría En Peligro Crítico (CR), al igual que la formación de bosque caducifolio mediterráneo costero de *Nothofagus glauca* y *Persea lingue* y en menor superficie la asociación de *Nothofagus glauca* y *Azara petiolaris*.

En esta zona se encuentran cuatro Sitios Prioritarios para la Conservación de la Biodiversidad, los que se caracterizan por su alto valor para la conservación y porque forman parte del hábitat de especies amenazadas.

• **Paisaje y Uso de Suelo**

Paisaje en donde predomina la cordillera de la Costa con presencia de llanos de sedimentación fluvial. El uso de suelo predominante corresponde a tierras agrícolas y ganaderas y plantaciones forestales. En la actualidad el cultivo de la vid es relativamente abundante.

• **Problemas y Conflictos Socio-ambientales**

Según el Instituto Nacional de Derechos Humanos (2020), este territorio no presenta conflictos socioambientales.



- Lúcumo Chileno (*Pouteria splendens*) (EN)
- Quisco de los acantilados (*Echinopsis bolligeriana*) (EN)
- Chungungo (*Lontra felina*) (EN)

Estados de Conservación	EN: En Peligro
--------------------------------	----------------

Leyenda

-  Reserva Nacional
-  Sitio Prioritario para la Conservación de la Biodiversidad

