

TIPOLOGÍA

10. Área de Influencia Gran Santiago

CARACTERIZACIÓN GENERAL

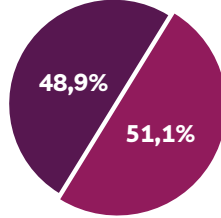

Se localiza en la región Metropolitana de Santiago y sectores del norte de la región del Libertador General Bernardo O'Higgins, cuenta con 1.632.496 habitantes y sus principales actividades productivas son la agricultura y los servicios.



CARACTERIZACIÓN SOCIOECONÓMICA

• Composición Sociodemográfica

POBLACIÓN
TOTAL
1.632.496



Población masculina: **797.950**

Población femenina: **834.546**

Población Rural



1,7%

Población Urbana



673,93 personas/km²

Promedio de densidad de habitantes. Gran parte de su población habita en sectores de expansión urbana. Las mayores densidades de población por km² se concentran principalmente en sectores periurbanos de las comunas de **Maipú, Quilicura y Padre Hurtado.**

Promedio de escolaridad

9,50 años



Total

9,53 años




Mujeres

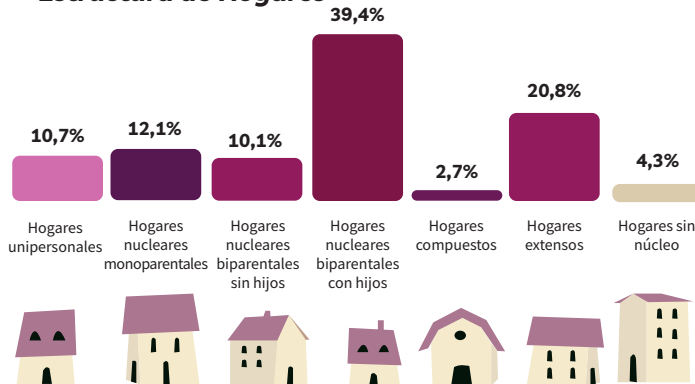
9,47 años



Hombres



• Estructura de Hogares



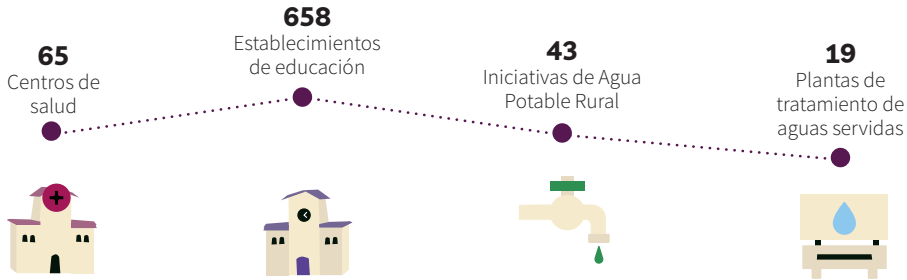
Jefe/a de hogar

38,6% mujeres

61,4% hombres



• **Infraestructura y Equipamiento**



• **Principales Sectores Económicos**



Agricultura



Turismo



Servicios

• **Trayectoria Productiva**

Esta zona se ha caracterizado por presentar diversas actividades productivas. Actualmente, la principal actividad es la agrícola y sus correspondientes agroindustrias que abastecen las ciudades. Además, existe un fuerte desarrollo de servicios y turismo.

En relación con temas de innovación agrícola, en el territorio se identifican cinco proyectos de la Fundación para la Innovación Agraria (FIA, 2020), los cuales corresponden a proyectos de producción de cítricos, control de plagas y control biológico.

ANTECEDENTES CULTURALES

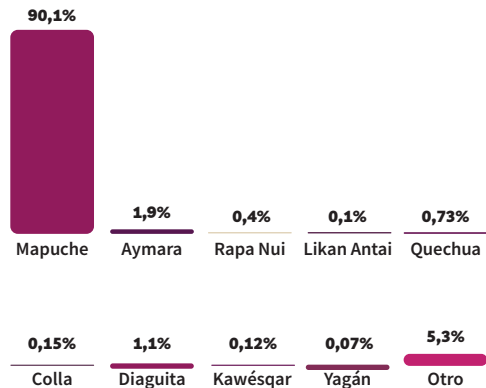
• **Pueblos Originarios**



9,3%

de los habitantes se reconocen como parte de una etnia.

De las **152.569 personas** que se identifican con una etnia, la representación se divide de la siguiente manera:



• Patrimonio Cultural

El patrimonio cultural es diverso ya que las tradiciones se han mantenido con muchas actividades. Sobresalen las rutas del vino en la zona vitivinícola; las rutas del queso en la zona ganadera; y los Centros de Artesanías como los de Pomaire, Chimbarongo y Rari, entre otros. La tradición de rodeos, de fondas en Fiestas Patrias, de carreras de caballos y de perros, son una gran entretención campesina.

Cada pueblo o aldea tiene sus propias iglesias, muchas de las cuales datan de la época de la Colonia y aún se mantienen en pie, por la preocupación de los habitantes, especialmente la imaginería y las pinturas murales.




VARIABLES BIOFÍSICAS

• Geomorfología y Geología

Se localiza a los pies de la precordillera andina donde destacan algunos cordones montañosos y el pie de monte que está conformado por un plano inclinado que se extiende hasta el llano central. Los materiales son sedimentarios, volcánicos y rocas intrusivas.

• Clima y Cambio Climático

Presenta un clima templado cálido con lluvias invernales. Se le conoce como clima mediterráneo, que significa que tiene las cuatro estaciones del año muy marcadas.



En relación con el cambio climático, según CEPAL para el año 2040 el territorio se verá fuertemente afectado, con una notable disminución de las precipitaciones y el aumento de las temperaturas, situación que, por las condiciones de los suelos del territorio, favorecería la ocurrencia de desprendimientos de tierra de gran magnitud.

• Patrimonio Ambiental

Destacan los paisajes aledaños a las ciudades en la precordillera y piedmont, donde las quebradas tienen vegetación arbórea y arbustiva esclerófila abundante. También están los ríos que llegan a la depresión intermedia que suelen presentar humedales, paisajes de bosquetes y matorrales nativos.

• Hidrografía y Principales Cuencas Hidrográficas

Destaca la presencia del río Maipo y sus diversos afluentes y los ríos Mapocho y esteros tributarios. La cuenca del río Maipo en esta área tiene una superficie de 2.421 km².

• **Biodiversidad**

Domina en la periferia la formación de matorral espinoso y en las quebradas aledañas donde aún permanecen el matorral esclerófilo y la de bosque esclerófilo. La mayor parte ha sido intervenida por el paisaje antrópico.

En esta zona se encuentran cuatro Sitios Prioritarios para la Conservación de la Biodiversidad, los que se caracterizan por su alto valor para la conservación y porque forman parte del hábitat de especies amenazadas.

En los suelos de baja calidad está el bosque espinoso con especies dominantes de espino (*Acacia caven*) y algarrobo (*Prosopis chilensis*), además en las quebradas de umbría permanece el bosque esclerófilo con dominancia de especies arbóreas *Lithrea caustica* y *Cryptocarya alba*, este ecosistema se encuentra en asociación en algunos sectores con *J. chilensis* (Palma chilena).

• **Paisaje y Uso de Suelo**

Se compone de un paisaje donde se alternan áreas urbanas, matorrales y suelos agrícolas, con marcada presencia de infraestructuras de almacenamiento.

• **Problemas y Conflictos Socio-ambientales**

Según el Instituto Nacional de Derechos Humanos (2020), los conflictos socioambientales de este territorio se caracterizan por estar presentes en la zona de La Florida y Talagante, y se relacionan con los sectores productivos inmobiliario y saneamiento ambiental.

