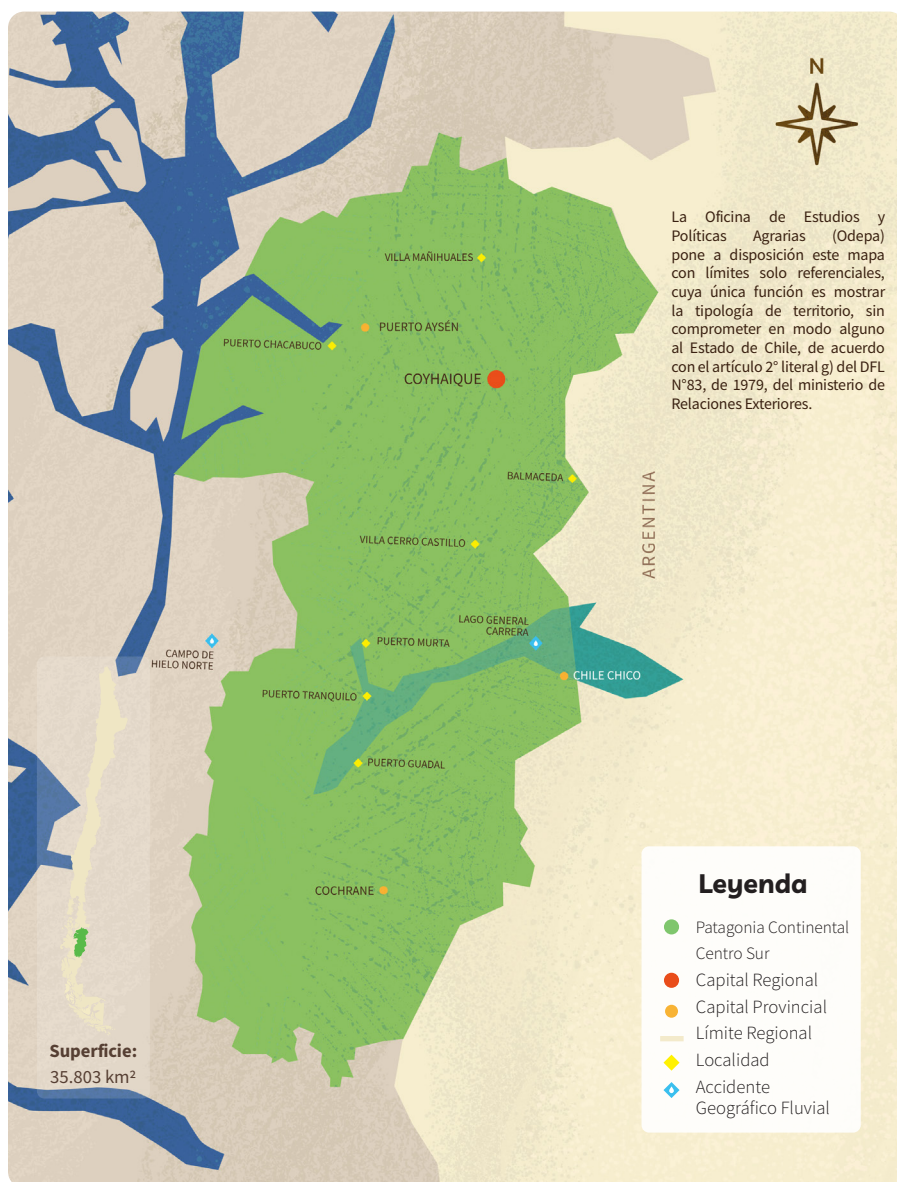


TIPOLOGÍA

28. Patagonia Continental Centro Sur

CARACTERIZACIÓN GENERAL

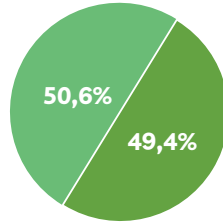

Se localiza al sur de la región de Aysén, cuenta con 82.816 habitantes y sus principales actividades productivas son la ganadería y el turismo.



CARACTERIZACIÓN SOCIOECONÓMICA

• Composición Sociodemográfica

POBLACIÓN
TOTAL
82.816



Población masculina: **41.880**

Población femenina: **40.936**

Población Rural



Población Urbana



2,31 personas/km²

Promedio de densidad de habitantes. La mayor densidad de población por km² se concentra en torno a la ciudad de **Coyhaique.**

Promedio de escolaridad

8,49 años



Total

8,54 años



Mujeres

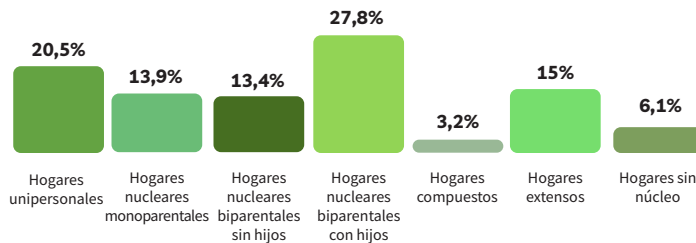
8,44 años



Hombres



• Estructura de Hogares



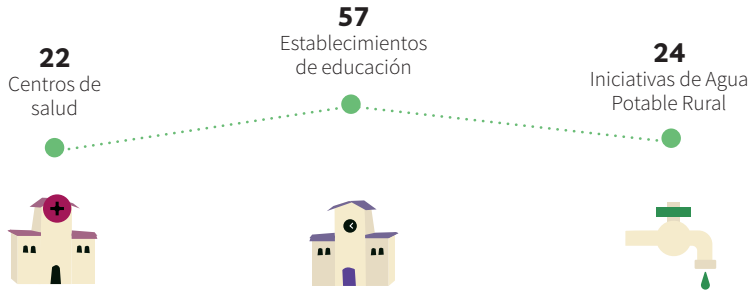
Jefe/a de hogar

43% mujeres

57% hombres



• **Infraestructura y Equipamiento**



• **Principales Sectores Económicos**



Agricultura



Forestal



Ganadería



Turismo

• **Trayectoria Productiva**

Históricamente, las principales actividades del territorio son la silvicultura, ganadería y agricultura, las cuales se desarrollan a mediana escala hasta hoy. Además, existe un desarrollo importante de la actividad turística en las últimas décadas, incluyendo la pesca deportiva.

En relación con temas de innovación agrícola, en el territorio no se identifican proyectos de la Fundación para la Innovación Agraria (FIA, 2020).

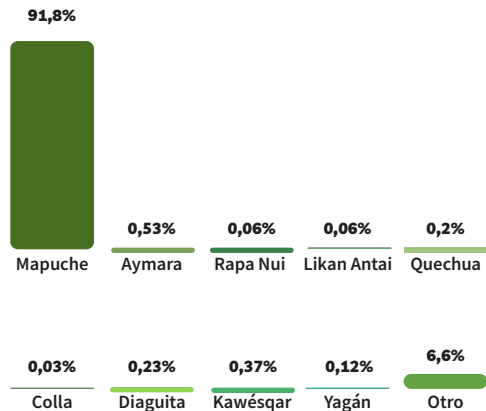
ANTECEDENTES CULTURALES

• **Pueblos Originarios**



28,4% de los habitantes se reconocen como parte de una etnia.

De las **23.506 personas** que se identifican con una etnia, la representación se divide de la siguiente manera:



• Patrimonio Cultural

No posee rutas patrimoniales ni hitos registrados por el Ministerio de las Culturas, las Artes y el Patrimonio.

VARIABLES BIOFÍSICAS

• Geomorfología y Geología

Se localiza en la cordillera Andina Patagónica, conformada por rocas intrusivas, metamórficas, sedimentarias y secuencias volcano-sedimentarias.

Se encuentran también numerosas mesetas y amplias terrazas lacustres, que han sido formadas por la acción de los glaciares cuyas morrenas dejaron grandes lagos y lagunas.

• Clima y Cambio Climático

Predomina el clima templado frío lluvioso sin estación seca, con una precipitación promedio anual en Coyhaique cercana a los 1.000 mm.



Templado
frío lluvioso



Precipitaciones
cercanas a los
1.000 mm

En relación con el cambio climático, según CEPAL, debido a su localización y cobertura vegetal no se vería mayormente afectado.

• Patrimonio Ambiental

En el territorio se localizan los parques nacionales Cerro Castillo, Laguna San Rafael y Patagonia; las reservas nacionales Coyhaique, Lago Las Torres, Río Simpson y Trapananda; y los monumentos naturales Cinco Hermanas y Dos Lagunas.

Se encuentra la Reserva de la Biósfera Laguna San Rafael.



Humedales
palustres
permanentes
(mallines,
tuberas)



Lacustres
permanentes
(lagos y lagunas)



Ribereños
permanentes
y temporales



Tranques
artificiales

• Hidrografía y Principales Cuencas Hidrográficas

El territorio cuenta con ríos de alimentación permanente debido al deshielo y las precipitaciones. Destaca la presencia del río Aysén, el que pertenece a la cuenca que lleva el mismo nombre.

El sur de este territorio bordea el Campo de Hielo Norte, cuyos glaciares se extienden hacia el este del territorio. El río Baker, el más caudaloso del país, desagua el lago General Carrera y desemboca en el Pacífico. Son importantes los grandes ríos trasandinos que nacen en territorio allende los Andes y sus aguas drenan hacia el Pacífico. El lago Cochrane es otro hito del sector, del cual se forma el lago General Carrera, el de mayor superficie en Chile.

• **Biodiversidad**

Los pisos andinos son muy marcados debido a la presencia de la alta cordillera andina y del Campo de Hielo Norte. Hacia el oriente predomina la formación de estepa y pastizales, en tanto hacia el oeste se encuentra la formación bosque siempreverde por la influencia de mayores precipitaciones.

El herbazal templado andino se compone de *Nassauvia dentata* y *Senecio portalesianus* y la estepa mediterránea-templada oriental de *Festuca pallescens* y *Mulinum spinosum* en zonas de mayor altura. Los bosques cuentan con las especies *Nothofagus pumilio*, *Berberis ilicifolia*, *Nothofagus betuloides* y *Chusquea macrostachya*.

En esta zona se encuentran cuatro Sitios Prioritarios para la Conservación de la Biodiversidad, los que se caracterizan por su alto valor para la conservación y porque forman parte del hábitat de especies amenazadas.

• **Paisaje y Uso de Suelo**

El paisaje se caracteriza por la cordillera patagónica de gran altitud con temperaturas extremas. Uso de suelo predominante de praderas naturales y bosque nativo. Hacia el oriente las planicies y mesetas tienen un uso ganadero, el que también históricamente fue muy importante.

• **Problemas y Conflictos Socio-ambientales**

Según el Instituto Nacional de Derechos Humanos (2020), los conflictos socioambientales de este territorio se caracterizan por estar presentes en Puerto Aysén y en las cercanías de Cochrane, y se relacionan con el sector productivo energía.



Especies Amenazadas

- Flamenco chileno (*Phoenicopterus chilensis*) (NT)
- Cisne de Cuello Negro (*Cygnus melancoryphus*) (LC)
- Martineta (*Eudromia elegans*) (EN)
- Tagua (*Fulica armillata*) (LC)
- Cisne coscoroba (*Coscoroba coscoroba*) (LC)

Estados de Conservación	
NT:	Casi Amenazado
EN:	En Peligro
LC:	Preocupación Menor

Legenda

- Parque Nacional
- Monumento Natural
- Reserva Nacional
- Sitio Prioritario para la Conservación de la Biodiversidad
- Zona de Conflicto Socio-ambiental
- Sitio Ramsar
- Reserva de la Biosfera