

TIPOLOGÍA

2. Depresión Intermedia Norte Grande

CARACTERIZACIÓN GENERAL

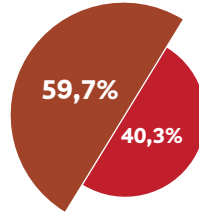

Se localiza al interior de las regiones de Arica y Parinacota, Tarapacá, Antofagasta y parte de la región de Atacama al norte del país, extendiéndose entre las cordilleras de los Andes y de la Costa. Cuenta con un total de 95.755 habitantes, y las principales actividades económicas son la minería, el turismo y los servicios.



CARACTERIZACIÓN SOCIOECONÓMICA

• Composición Sociodemográfica

POBLACIÓN
TOTAL
95.755



Población masculina: **57.211**

Población femenina: **38.544**

Población Rural



Población Urbana




0,99 personas/km²

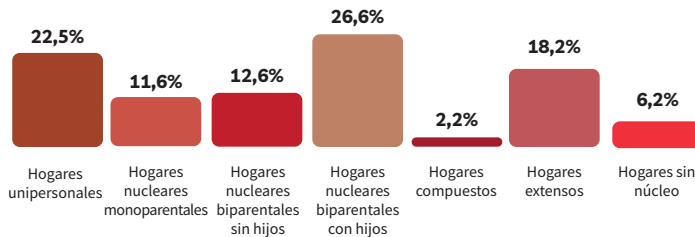
Promedio de densidad de habitantes. Las mayores densidades de población por km² se concentran principalmente en las inmediaciones de

Calama.

Promedio de escolaridad



• Estructura de Hogares



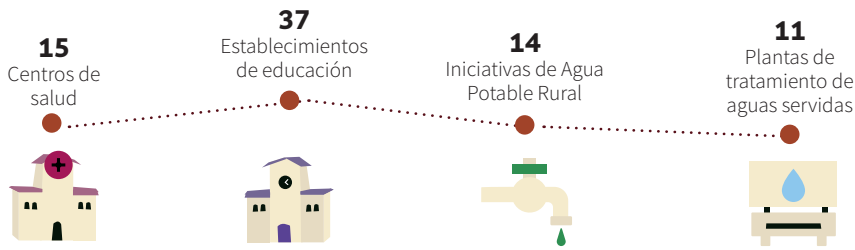
Jefe/a de hogar

36,4% mujeres

63,6% hombres




• **Infraestructura y Equipamiento**



• **Principales Sectores Económicos**




Servicios



Minería



Turismo



Energía

• **Trayectoria Productiva**

Históricamente la actividad productiva más importante en el territorio corresponde a la minería, en principio relacionada con la extracción de salitre y luego con el cobre. En esta área se encuentran importantes yacimientos minerales. Por otro lado, sus características naturales han permitido el desarrollo del turismo y la expansión de actividades científicas y energéticas.

En relación con temas de innovación agrícola, en el territorio se identifican dos proyectos de la Fundación para la Innovación Agraria (FIA, 2020), los cuales corresponden a proyectos de protección y recuperación de suelos y reutilización de aguas servidas.

ANTECEDENTES CULTURALES

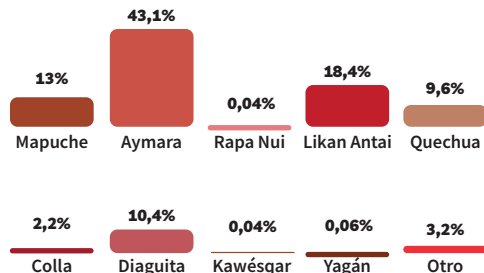
• **Pueblos Originarios**



26,3%


de los habitantes se reconocen como parte de una etnia.

De las **25.230 personas** que se identifican con una etnia, la representación se divide de la siguiente manera:



- **Patrimonio Cultural**

Al centro del territorio se encuentra la ruta patrimonial Quebrada de Tarapacá con tres circuitos paralelos. Además, es posible hallar muchos y variados geoglifos y petroglifos, pueblos con característica patrimoniales y fiestas religiosas con festejos carnavalescos.



VARIABLES BIOFÍSICAS

- **Geomorfología y Geología**

En el territorio se encuentra una sucesión de pampitas y pampas entre las cordilleras andina y costera, siendo la más importante la Pampa del Tamarugal por su vegetación. Además, hacia el este hay pediplanos y piedmont.

- **Clima y Cambio Climático**

El clima de las pampas es desértico normal, las lluvias son menores a 1 mm y presenta grandes oscilaciones térmicas diarias (más de 30°C). En los pediplanos y piedmont bajan las temperaturas por el aumento de la altitud.



Desértico normal



Grandes oscilaciones térmicas

En cuanto al cambio climático, la CEPAL proyecta para el año 2040 un incremento en las temperaturas y de las precipitaciones (con episodios de precipitación concentrado), las que favorecerán la ocurrencia de procesos de remoción en masa de características aluvionales. Se prevé además que sea fuertemente afectada la disponibilidad de agua, aunque bajo las pampas hay grandes reservorios subterráneos a mucha profundidad.

- **Patrimonio Ambiental**

En el territorio se localizan la Reserva Nacional Pampa del Tamarugal, que se caracteriza por una vegetación de tamarugos, chañares, espinos y algarrobos que se alimentan de agua subterránea.



Humedales ribereños permanentes como en el curso medio del río Loa en Quillagua

- **Hidrografía y Principales Cuencas Hidrográficas**

Destacan los cursos medios de los ríos Lluta, Azapa, Vitor, Camarones y Tana o Camiña al norte, y en la región de Antofagasta el río Loa, con 440 km (el más largo de Chile) y una gran cuenca de 33.570 km².

• **Biodiversidad**

En la depresión intermedia corresponden la formación de matorral bajo desértico y desierto absoluto. Además, sobresale la Pampa del Tamarugal al interior de Iquique, donde hay grandes extensiones de bosque espinoso con tamarugos, algarrobos, chañares y espinos, algunos de los cuales subsisten de épocas muy antiguas. En el sector de Copiapó y sus alrededores se presentan el matorral desértico y el matorral bajo desértico.

En esta zona se encuentra un Sitio Prioritario para la Conservación de la Biodiversidad, los que se caracterizan por su alto valor para la conservación y porque forman parte del hábitat de especies amenazadas.

• **Paisaje y Uso de Suelo**

El paisaje desértico interior está formado por pampas que en el norte son atravesadas por quebradas de escurrimiento intermitente, que en algunos casos son muy profundas y cuya vegetación contrasta con la aridez del lugar.

El río Loa atraviesa el desierto en más de 100 km, donde en algunos lugares aflora el agua, permitiendo algunos oasis agrícolas. El uso del suelo predominante fue en el pasado la explotación del salitre, la que en la actualidad todavía tiene faenas importantes. Las “oficinas salitreras” abandonadas aún pueden ser visitadas, como por ejemplo Humberstone y Pedro de Valdivia.

• **Problemas y Conflictos Socio-ambientales**

No presenta conflictos socioambientales según el Instituto Nacional de Derechos Humanos (INDH,2020).

Legenda

-  Reserva Nacional
-  Sitio Prioritario para la Conservación de la Biodiversidad

