



CATASTRO VITICOLA NACIONAL 2017

**DIVISION DE PROTECCIÓN AGRÍCOLA Y FORESTAL
SUBDEPARTAMENTO DE VIÑAS, VINOS Y BEBIDAS ALCOHOLICAS
SAG**

Cuadro N° 1	Introducción
Cuadro N° 2	Catastro Vitícola Nacional (ha)
Cuadro N° 3	Catastro Nacional de Vides de vinificación, cepajes blancos y tintos (ha).
Cuadro N° 4	Superficie plantada de vides de vinificación, según régimen hídrico (ha).
Cuadro N° 5	Superficie plantada de vides de vinificación, según sistema de conducción (ha).
Cuadro N° 6	Distribución Nacional de cepajes blancos de vides para vinificación (ha).
Cuadro N° 7	Distribución Nacional de cepajes tintos de vides para vinificación (ha).
Cuadro N° 8	Distribución nacional de cepajes de vides para pisco (ha).
Cuadro N° 9	
Cuadro N° 10	Distribución nacional del número de propiedades con plantaciones de vides de consumo fresco, pisqueras y vinificación.
Cuadro N° 11	Catastro de vides (ha) - Región de Arica y Prinacota, Número de propiedades, Superficie cepajes blancos y tintos para vinificación.
Cuadro N° 12	Catastro de vides (ha) - Región de Tarapacá, Número de propiedades, Superficie cepajes blancos y tintos para vinificación.
Cuadro N° 13	Catastro de vides (ha) - Región de Antofagasta, Número de propiedades, Superficie cepajes blancos y tintos para vinificación.
Cuadro N° 14	Catastro de vides (ha) - Región de Atacama
Cuadro N° 15	Número de propiedades con plantaciones de vides para pisco y vinificación. Región de Atacama.
Cuadro N° 16	Superficie Comunal de cepajes para pisco (ha) - Región de Atacama.
Cuadro N° 17	
Cuadro N° 18	Superficie comunal de cepajes blancos para vinificación (ha) - Región de Atacama.
Cuadro N° 19	Superficie comunal de cepajes tintos para vinificación (ha) - Región de Atacama.
Cuadro N° 20	Catastro de vides (ha) - Región de Coquimbo.
Cuadro N° 21	Número de propiedades con plantaciones de vides para pisco y vinificación. Región de Coquimbo.
Cuadro N° 22	Superficie Comunal de cepajes para pisco (ha) - Región de Coquimbo.

Cuadro N° 23	
Cuadro N° 24	Superficie comunal de cepajes blancos para vinificación (ha) - Región de Coquimbo.
Cuadro N° 25	Superficie comunal de cepajes tintos para vinificación (ha) - Región de Coquimbo.
Cuadro N° 26	Catastro de vides (ha) - Región de Valparaíso.
Cuadro N° 27	Número de propiedades con plantaciones de vides de vinificación. Región de Valparaíso.
Cuadro N° 28	
Cuadro N° 29	Superficie comunal de cepajes blancos para vinificación (ha) - Región de Valparaíso.
Cuadro N° 30	Superficie comunal de cepajes tintos para vinificación (ha) - Región de Valparaíso.
Cuadro N° 31	Catastro de Vides (ha) - Región del Libertador General Bernardo O'Higgins
Cuadro N° 32	Número de propiedades con plantaciones de vides de vinificación. Región del L.G.B. O'Higgins. .
Cuadro N° 33	
Cuadro N° 34	Superficie comunal de cepajes blancos para vinificación (ha) - Región del L.G.B. O'Higgins.
Cuadro N° 35	Superficie comunal de cepajes tintos para vinificación (ha) - Región del O'Higgins .
Cuadro N° 36	Catastro de Vides (ha) - Región del Maule.
Cuadro N° 37	Número de propiedades con plantaciones de vides de vinificación. Región del Maule.
Cuadro N° 38	
Cuadro N° 39	Superficie comunal de cepajes blancos para vinificación (ha) - Región del Maule.
Cuadro N° 40	Superficie comunal de cepajes tintos para vinificación (ha) - Región del Maule.
Cuadro N° 41	Catastro de vides (ha) - Región del Bio Bio.
Cuadro N° 42	Número de propiedades con plantaciones de vides de vinificación. Región del Bio Bio.
Cuadro N° 43	Superficie comunal de cepajes blancos para vinificación (ha) - Región del Bio Bio.
Cuadro N° 44	Superficie comunal de cepajes tintos para vinificación (ha) - Región del Bio Bio.
Cuadro N° 45	Catastro de vides (ha) y Número de propiedades con plantaciones de vides de vinificación. Región de La Araucanía.

Cuadro N° 46	Superficie comunal de cepajes blancos y tintos para vinificación (ha) - Región de La Araucanía.
Cuadro N° 47	Catastro de vides (ha) y Número de propiedades con plantaciones de vides de vinificación. Región de Los Ríos.
Cuadro N° 48	Superficie comunal de cepajes blancos y tintos para vinificación (ha) - Región de Los Ríos.
Cuadro N° 49	Catastro de vides (ha) y Número de propiedades con plantaciones de vides de vinificación. Región de Los Lagos.
Cuadro N° 50	Superficie comunal de cepajes blancos y tintos para vinificación (ha) - Región de Los Lagos.
Cuadro N° 51	Catastro de Vides (ha) - Región Metropolitana de Santiago.
Cuadro N° 52	Número de propiedades con plantaciones de vides de vinificación. Región Metropolitana de Santiago.
Cuadro N° 53	
Cuadro N° 54	Superficie comunal de cepajes blancos para vinificación (ha) - Región Metropolitana de Santiago.
Cuadro N° 55	Superficie comunal de cepajes tintos para vinificación (ha) - Región Metropolitana de Santiago.
Cuadro N° 56	Evolución de la superficie plantada de vides de vinificación, años 1995-2016
Cuadro N° 57	Evolución de la superficie plantada de cepajes para vinificación, años 1994-2016
Cuadro N° 58	Producción Nacional de Vinos, Chichas y Mostos, Años 1991 - 2018



INTRODUCCIÓN

El Servicio Agrícola y Ganadero, presenta el Informe del Catastro Vitícola Nacional 2017, el que ha sido elaborado con los antecedentes proporcionados por los productores, a través de sus declaraciones juradas de plantación de vides para vinificación, consumo fresco y pisco, realizadas vía electrónica a través del sistema en línea habilitado para este efecto en el Portal Institucional del Servicio, según lo establecido por la Resolución Exenta N° 4196 de fecha 05.08.2008, declarando la totalidad del viñedo.

La motivación del Servicio de presentar anualmente este Catastro del Viñedo Chileno, obedece a la necesidad de aportar antecedentes estadísticos que sirvan para enfrentar en forma consistente, la implementación de políticas adecuadas al desarrollo del sector, el control de la zonificación vitícola y denominaciones de origen de vinos, como también, una acertada toma de decisiones de los diferentes agentes que intervienen en esta área de la agricultura chilena.

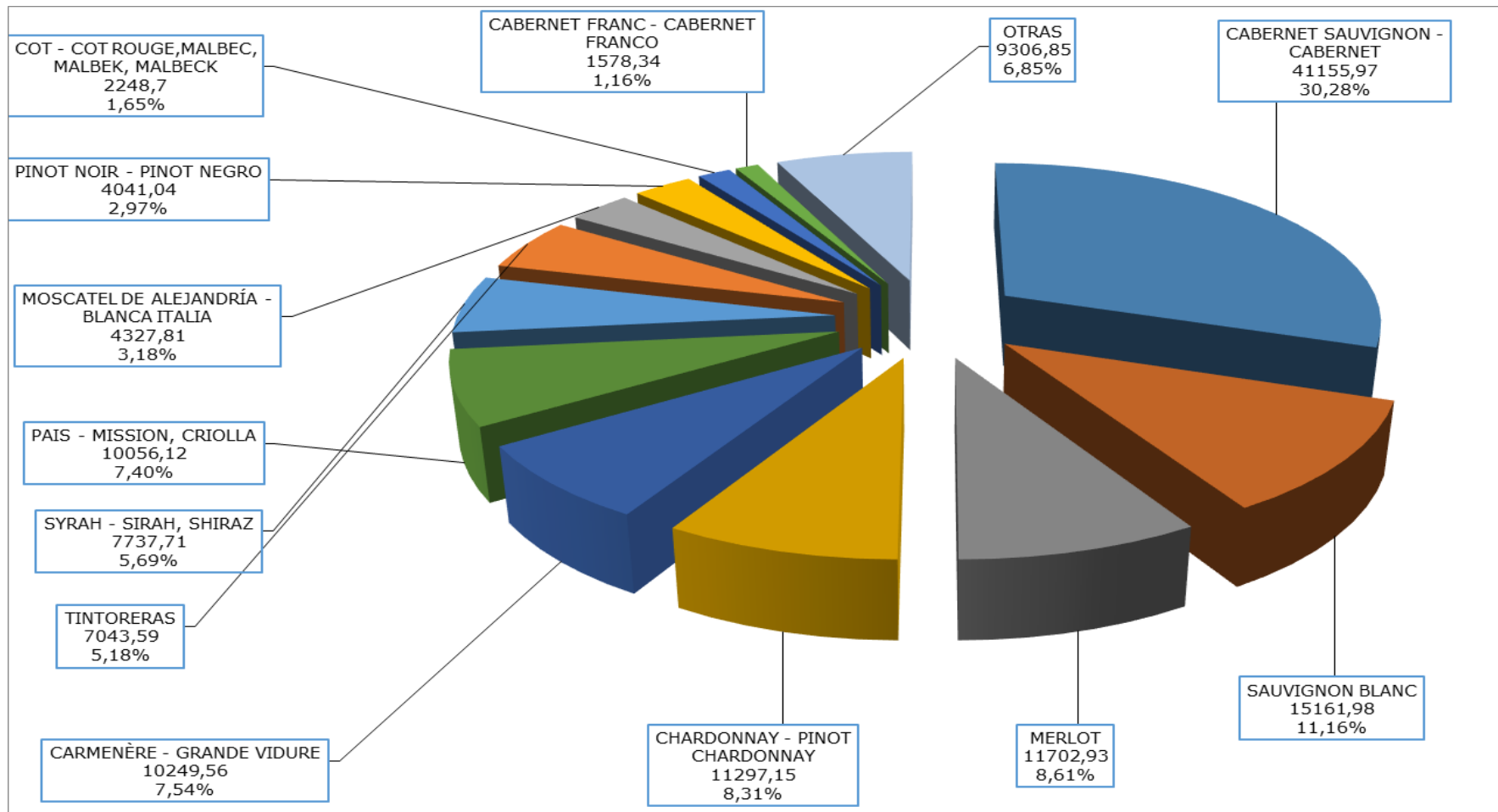
La estadística que se presenta en este Informe del Catastro Vitícola 2017, contiene la información de las plantaciones declaradas de las vides de vinificación a través del sistema en línea implementado por el Servicio. La información obtenida de las vides para consumo fresco y pisco, se presentan de igual manera incluyendo lo que a la fecha existe como registro en la base de datos del Servicio, teniendo claro que no es el registro completo del universo, a pesar de lo establecido en la Resolución mencionada anteriormente, razón por la cual son las diferencias que se producen entre el Catastro Vitícola 2007 y el actual.

Cabe señalar que desde el año 1995 al 2007, el catastro se obtenía de la información recibida de los productores a través de las declaraciones juradas presentadas en papel, señalando solamente las variaciones o modificaciones experimentadas en el año, ya sea de arranques, injertaciones o plantaciones de vides nuevas, a diferencia de lo efectuado en el año 2008, en que se solicitó a todos los propietarios o tenedores de terrenos plantados con vides que declarasen la totalidad de su plantación, lo que significó el levantamiento de un nuevo catastro a partir del año 2008. En ésta ocasión se entrega la versión correspondiente a dicho levantamiento, para el año 2017.

La superficie de vides para vinificación alcanzó las 135,907,75 hectáreas, que en comparación al catastro presentado en el año 2016, que fue de 137,374,93 hectáreas, representa una disminución del 1,1% de la superficie. Las mayores disminuciones en superficie se vieron reflejadas en las variedades Chenin blanc, Semillón, Syrah, Cabernet sauvignon y Merlot con un 8,9%, 3,7%, 3,3%, 3,0% y 3,0%, respectivamente.

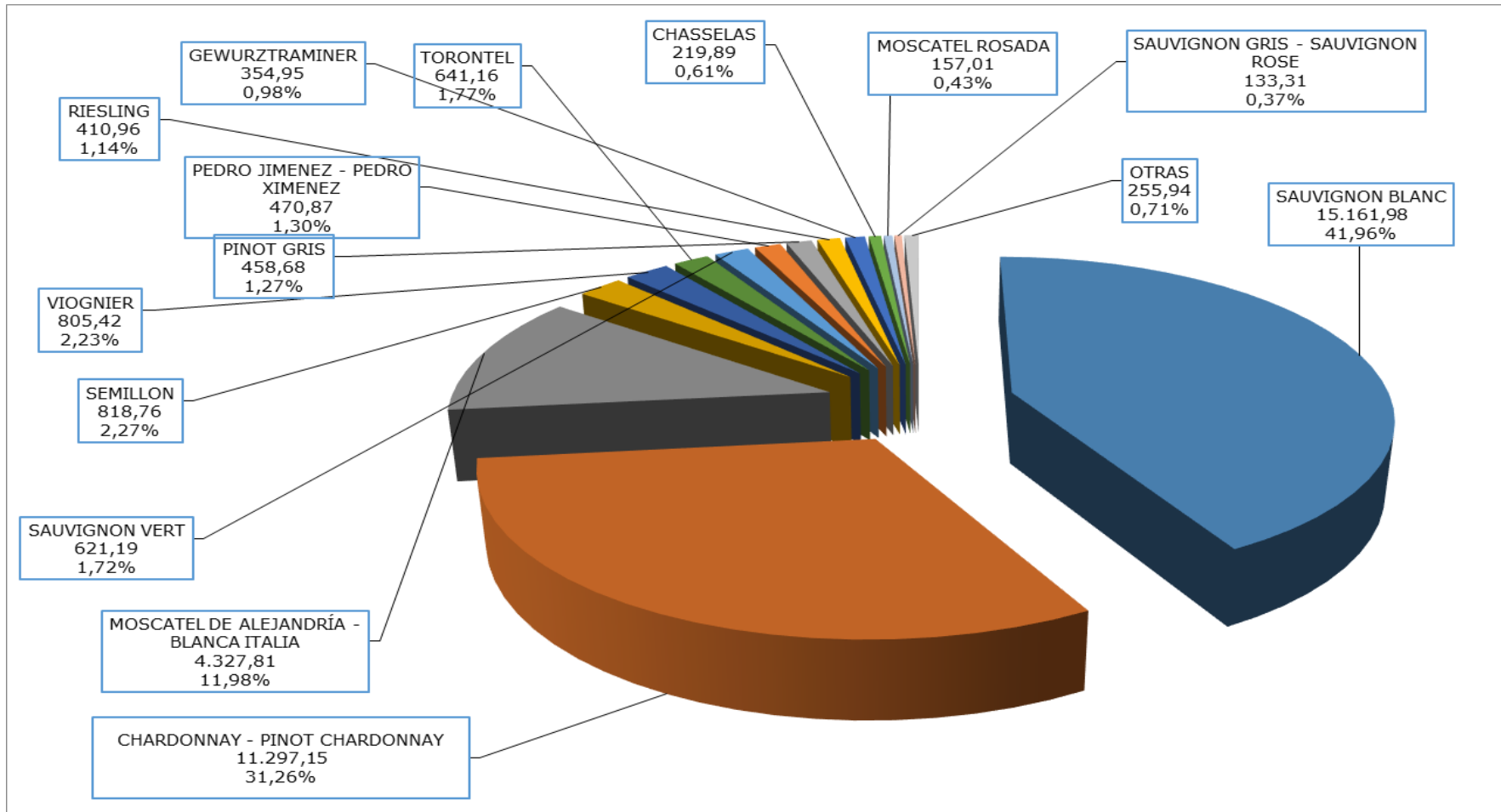
En el Catastro 2015 se incorporó las plantaciones que se encuentran en la Región de Arica y Parinacota, en la comuna de Camarones de la Provincia de Arica, además de la superficie localizada entre las regiones de Tarapaca y de Los Lagos, incluída la Región Metropolitana. El 73,4% del viñedo corresponde a cepajes tintos y el 26,6% a cepajes blancos, representados mayoritariamente por los cepajes Cabernet Sauvignon, Merlot, Carmeneré y Sauvignon Blanc, Chardonnay, respectivamente. En este Catastro se individualizó las Regiones de Los Lagos y Los Rios, especificando la superficie plantada en cada una de las comunas que pertenecen administrativamente a cada una de las mencionada regiones

Las 12 variedades más plantadas, del total nacional:

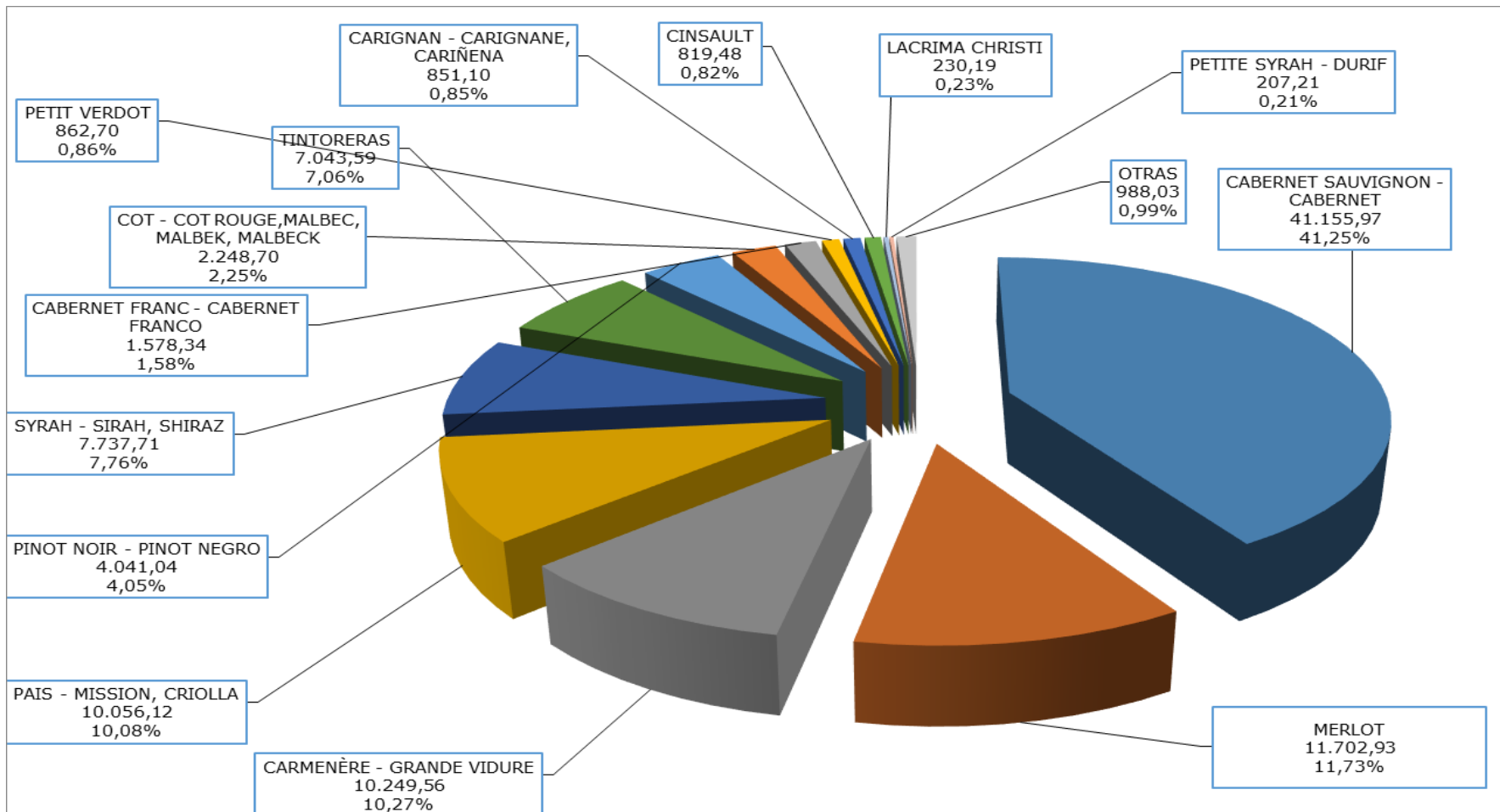


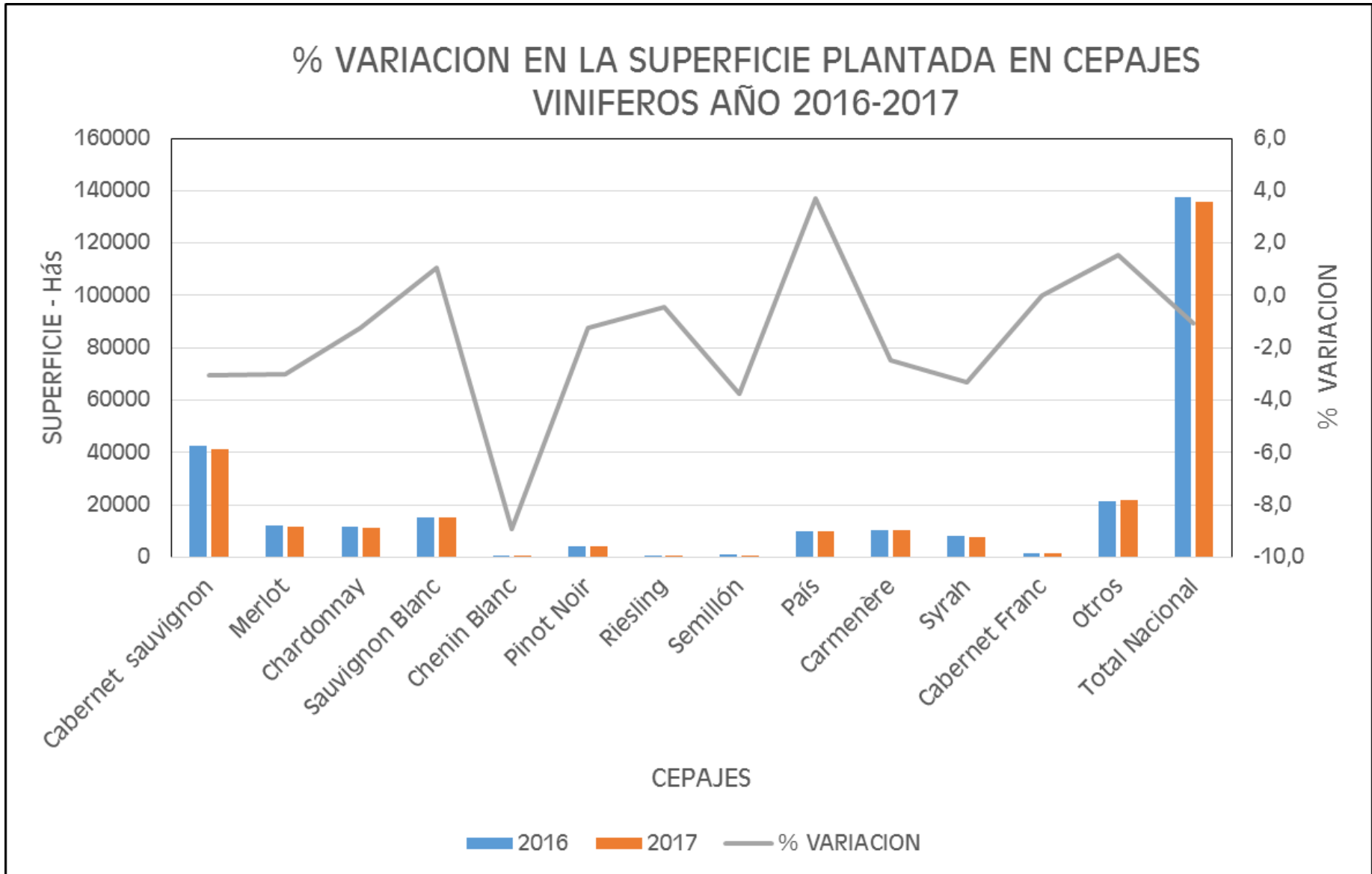
La información presentada incluye la superficie de vides plantadas a nivel nacional y regional, la superficie de los principales cepajes a nivel nacional y regional y estadística regional especificada por comuna y cepaje.

Las 14 variedades blancas más plantadas,:



Las 14 variedades tintas más plantadas,:





CATASTRO VITICOLA NACIONAL (Hectáreas) AÑO 2017

CUADRO N° 2

REGION			TOTAL
	PISQUERA	VINÍFERA	
ARICA		15,00	15,00
TARAPACA		3,10	3,10
ANTOFAGASTA		4,97	4,97
DE ATACAMA	499,89	59,27	559,16
DE COQUIMBO	8.211,35	3.104,44	11.315,79
DE VALPARAISO		9.819,05	9.819,05
DEL L.G.B. O'HIGGINS		45.645,63	45.645,63
DEL MAULE		52.617,10	52.617,10
DEL BIO BIO		12.277,68	12.277,68
DE LA ARAUCANIA		78,55	78,55
LOS RIOS		18,50	18,50
DE LOS LAGOS		7,91	7,91
METROPOLITANA DE SANTIAGO		12.256,55	12.256,55
TOTAL	8.711,24	135.907,75	144.618,99



CATASTRO NACIONAL DE VIDES DE VINIFICACION POR CEPAJES BLANCOS Y TINTOS (ha)

CUADRO N° 3

Regiones	Vides de Vinificación		Total
	Blancas	Tintas	
ARICA		15,00	15,00
TARAPACA	1,30	1,80	3,10
ANTOFAGASTA	1,06	3,91	4,97
ATACAMA	43,73	15,54	59,27
COQUIMBO	1.672,96	1.431,48	3.104,44
VALPARAÍSO	6.281,11	3.537,94	9.819,05
LIB.BDO. O'HIGGINS	6.659,94	38.985,69	45.645,63
DEL MAULE	14.514,67	38.102,43	52.617,10
DEL BIO BIO	5.410,05	6.867,63	12.277,68
ARAUCANIA	34,69	43,86	78,55
LOS RIOS	13,70	4,80	18,50
DE LOS LAGOS	1,75	6,16	7,91
METROPOLITANA	1.500,12	10.756,43	12.256,55
Total Nacional	36.135,08	99.772,67	135.907,75

SUPERFICIE PLANTADA DE VIDES PARA VINIFICACIÓN SEGÚN RÉGIMEN HÍDRICO (ha)

CUADRO N° 4

Regiones	REGIMEN HIDRICO			Total
	RIEGO	SECANO	VEGA	
ARICA	15,00			15,00
TARAPACA	3,10			3,10
ANTOFAGASTA	4,97			4,97
ATACAMA	59,27			59,27
COQUIMBO	3.103,44	1,00		3.104,44
VALPARAÍSO	9.812,55		6,50	9.819,05
LIB.BDO. O'HIGGINS	44.823,75	757,98	63,90	45.645,63
DEL MAULE	44.695,72	7.239,46	681,92	52.617,10
DEL BIO BIO	2.596,02	9.201,67	479,99	12.277,68
ARAUCANIA	48,32	30,23		78,55
LOS RIOS	18,50			
DE LOS LAGOS	3,10	4,81		7,91
METROPOLITANA	12.255,25	1,30		12.256,55

SUPERFICIE PLANTADA DE VIDES PARA VINIFICACIÓN SEGÚN RÉGIMEN HÍDRICO (ha)

CUADRO N° 4

Total Nacional	117.438,99	17.236,45	1.232,31	135.907,75
-----------------------	-------------------	------------------	-----------------	-------------------

SUPERFICIE PLANTADA DE VIDES PARA VINIFICACIÓN SEGUN SISTEMA DE CONDUCCIÓN (has)

Regiones	SISTEMA DE CONDUCCION									Total
	CABEZA	DOBLE CORTINA	ESPALDERA ALTA	ESPALDERA BAJA	LIRA	OTROS	PARRON	SCOTT HENRY	SMART DYSON	
ARICA	10			5						15,00
TARAPACA			2,10	1						3,10
ANTOFAGASTA			4,97							4,97
ATACAMA				25,81		1,60	31,86			59,27
COQUIMBO	1,51		571,53	1.181,06	6,23	113,72	1.230,39			3.104,44
VALPARAÍSO	25,40		6.382,01	3.075,73	44,95	230,61	60,35			9.819,05
LIB.BDO. O'HIGGINS	126,35	254,22	20.414,05	13.865,62	809,21	981,60	9.118,46	69,62	6,50	45.645,63
DEL MAULE	5.848,52	618,74	14.034,11	22.635,20	505,09	800,78	8.156,96	17,70		52.617,10
DEL BIO BIO	8.416,59	1,00	2.224,85	1.344,21	72,64	71,97	28,35	118,07		12.277,68
ARAUCANIA			68,55	10,00						78,55
LOS RIOS	0,20			18,30						18,50
DE LOS LAGOS			4,90	1,20		1,81				7,91
METROPOLITANA	6,44	45,21	5.944,93	5.199,55	96,75	144,25	819,42			12.256,55
Total Nacional	14.435,01	919,17	49.652,00	47.362,68	1.534,87	2.346,34	19.445,79	205,39	6,50	135.907,75

CATASTRO NACIONAL DE VIDES PARA PISCO (has)

CUADRO N° 8

REGION										TOTAL
	MOSCATEL AMARILLA	MOSCATEL BLANCA O TEMPRANA	MOSCATEL DE ALEJANDRÍA O ITALIA	MOSCATEL DE AUSTRIA	MOSCATEL DE FRONTIGNAN	MOSCATEL NEGRA	MOSCATEL ROSADA (PASTILLA)	PEDRO JIMENEZ	TORONTEL	
DE ATACAMA	5,50		106,10	88,48			48,76	250,05	1,00	499,89
DE COQUIMBO	96,44	14,85	1.005,05	1.608,54	1,10		1.530,60	3.762,81	191,96	8.211,35
TOTAL	101,94	14,85	1.111,15	1.697,02	1,10	0,00	1.579,36	4.012,86	192,96	8.711,24

DISTRIBUCIÓN NACIONAL DEL NUMERO DE PROPIEDADES CON PLANTACIONES DE VIDES PISQUERAS Y PARA VINIFICACIÓN

REGION			TOTAL
	PISQUERAS	VINIFICACIÓN	
ARICA		4	4
TARAPACA		4	4
ANTOFAGASTA		16	16
DE ATACAMA	136	16	152
DE COQUIMBO	1.923	214	2.137
DE VALPARAISO		278	278
DEL L.G.B. O'HIGGINS		1.917	1.917
DEL MAULE		4.095	4.095
DEL BIO BIO		5.008	5.008
DE LA ARAUCANIA		13	13
LOS RIOS		3	3
DE LOS LAGOS		7	7
METROPOLITANA DE SANTIAGO		452	452
TOTAL	2.059	12.027	14.086

CATASTRO DE VIDES
REGIÓN DE ARICA Y PARINACOTA
SUPERFICIE COMUNAL (has), NUMERO DE PROPIEDADES
SUPERFICIE CEPAJES PARA VINIFICACION (has)

COMUNA	SUPERFICIE PLANTADA (has)		TOTAL
	VINÍFERA BLANCA	VINÍFERA TINTA	
CAMARONES		15	15
Total general	0	15	15

COMUNA	NUMERO PROPIEDADES	TOTAL
	VARIEDADES VINIFERAS	
CAMARONES	4	4
Total general	4	4

COMUNA	SUPERFICIE CEPAJES PARA VINIFICACION (has)		TOTAL
		Pais	
CAMARONES		15	15
Total general	0	15	15

CATASTRO DE VIDES
REGIÓN DE TARAPACA
SUPERFICIE COMUNAL (has), NÚMERO DE PROPIEDADES
SUPERFICIE CEPAJES BLANCOS Y CEPAJES TINTOS DE VINIFICACION (has)

COMUNA	SUPERFICIE PLANTADA (has)			TOTAL
	MESA	VINÍFERA BLANCA	VINÍFERA TINTA	
PICA			0,12	0,12
POZO ALMONTE	0,5	1,3	1,68	3,48
Total general	0,5	1,3	1,8	3,6

COMUNA	NUMERO PROPIEDADES		TOTAL
	MESA	VARIETADES VINIFERAS	
PICA		1	1
POZO ALMONTE	1	3	4
Total general	1	4	5

COMUNA	VARIETADES VINIFERAS BLANCAS (has)			TOTAL
	Ahmeur Bou ahmeur	Tamarugal	Torontel	
PICA				0
POZO ALMONTE	0,3	0,7	0,3	1,3
Total general	0,3	0,7	0,3	1,3

COMUNA	VARIETADES VINIFERAS TINTAS (has)						TOTAL
	Cabernet Sauvignon	Carmenère	Gros Colman	Merlot	Pais	Syrah	
PICA	0,03	0,02		0,03		0,04	0,12
POZO ALMONTE			0,35		1,33		1,68
Total general	0,03	0,02	0,35	0,03	1,33	0,04	1,8

COMUNA	VARIETADES CONSUMO FRESCO (has)	TOTAL
	Crimson Seedless	
POZO ALMONTE	0,5	0,5
Total general	0,5	0,5

**CATASTRO DE VIDES
REGION DE ANTOFAGASTA
SUPERFICIE COMUNAL (has), NUMERO DE PROPIEDADES
SUPERFICIE CEPAJES BLANCOS Y CEPAJES TINTOS DE VINIFICACION (has)**

COMUNA	SUPERFICIE PLANTADA (has)		TOTAL
	VINÍFERA BLANCA	VINÍFERA TINTA	
SAN PEDRO DE ATACAMA	1,06	3,91	4,97
Total general	1,06	3,91	4,97

COMUNA	NUMERO PROPIEDADES	TOTAL
	VARIEDADES VINIFERAS	
SAN PEDRO DE ATACAMA	16	16
Total general	16	16

COMUNA	VARIEDADES VINIFERAS BLANCAS (has)				TOTAL
	Chardonnay - Pinot Chardonnay	Moscatel De Alejandría - Blanca Italia	Moscatel Rosada	Moscatel Rosada (Pastilla)	
SAN PEDRO DE ATACAMA	0,31	0,4	0,1	0,25	1,06
					0
Total general	0,31	0,4	0,1	0,25	1,06

COMUNA	VARIEDADES VINIFERAS TINTAS (has)					TOTAL
	Cot - Malbec	Pais - Mission, Criolla	Petit Verdot	Pinot Noir - Pinot Negro	Syrah - Sirah, Shiraz	
SAN PEDRO DE ATACAMA	1,56	0,38	0,1	0,2	1,67	3,91
Total general	1,56	0,38	0,1	0,2	1,67	3,91

CATASTRO DE VIDES (has) REGIÓN DE ATACAMA

CUADRO N° 14

COMUNA				TOTAL
	PISQUERA	VINÍFERA BLANCA	VINÍFERA TINTA	
ALTO DEL CARMEN	133,08	0,6	0,85	134,53
COPIAPO	242,67	32,35	8,06	283,08
FREIRINA		3,12	0,46	3,58
HUASCO				0
TIERRA AMARILLA	17,7			17,7
VALLENAR	106,44	7,66	6,17	120,27
Total general	499,89	43,73	15,54	559,16

NÚMERO DE PROPIEDADES CON PLANTACIONES DE VIDES
PARA PISCO Y VINIFICACIÓN
REGION DE ATACAMA

CUADRO N° 15

COMUNA			TOTAL
	PISQUERAS	VINIFICACIÓN	
ALTO DEL CARMEN	105	6	111
COPIAPO	14	7	21
FREIRINA		1	1
HUASCO			0
TIERRA AMARILLA	4		4
VALLENAR	13	2	15
Total general	136	16	152

SUPERFICIE COMUNAL DE CEPAJES PARA PISCO (ha) REGION DE ATACAMA

CUADRO N° 16

COMUNA							TOTAL
	MOSCATEL AMARILLA	MOSCATEL DE ALEJANDRÍA O ITALIA	MOSCATEL DE AUSTRIA	MOSCATEL ROSADA (PASTILLA)	PEDRO JIMENEZ	TORONTEL	
ALTO DEL CARMEN	5,5	56,8	58,7	0,5	11,58		133,08
COPIAPO		1	6,5	35,3	198,87	1	242,67
TIERRA AMARILLA			7,7	1	9		17,7
VALLENAR		48,3	15,58	11,96	30,6		106,44
Total general	5,5	106,1	88,48	48,76	250,05	1	499,89

SUPERFICIE COMUNAL DE CEPAJES BLANCOS PARA VINIFICACION (has) REGION DE ATACAMA

CUADRO N° 18

COMUNA	VARIETADES VINIFERAS BLANCAS (has)						TOTAL
	ALBILLA	CHARDONNAY - PINOT CHARDONNAY	MOSCATEL DE ALEJANDRÍA - BLANCA ITALIA	PEDRO JIMENEZ - PEDRO XIMENEZ	SAUVIGNON BLANC	VIOGNIER	
COPIAPO	0,6						0,60
FREIRINA		0,5	3,1	27,5	0,5	0,75	32,35
TIERRA AMARILLA		1,49			1,39	0,24	3,12
VALLENAR		3,34			4,08	0,24	7,66
Total general	0,60	5,33	3,10	27,50	5,97	1,23	43,73

**SUPERFICIE COMUNAL DE CEPAJES TINTOS PARA VINIFICACIÓN (has)
REGION DE ATACAMA**

CUADRO N° 19

COMUNA	VARIETADES VINIFERAS TINTAS (has)													TOTAL	
	ALICANTE BOUSCHET	CABERNET FRANC - CABERNET FRANCO	CABERNET SAUVIGNON - CABERNET	CARMENÈRE - GRANDE VIDURE	COT - COT ROUGE, MALBEC, MALBEK, MALBECK	LACRIMA CHRISTI	MERLOT	MOURVEDRE - MONASTRELL, MATARO	NEBBIOLO	PAIS - MISSION, CRIOLLA	PINOT NOIR - PINOT NEGRO	SANGIOVESE - NIELLUCCIO	SYRAH - SIRAH, SHIRAZ		TINTORERAS
ALTO DEL CARMEN				0,04						0,75			0,06		0,85
COPIAPO	0,5	0,5	0,75	0,5	0,75	0,38	0,38	0,25	0,25	1,8		0,5	0,5	1	8,06
FREIRINA											0,24		0,22		0,46
VALLENAR							2,02				2,11		2,04		6,17
Total general	0,50	0,50	0,75	0,54	0,75	0,38	2,40	0,25	0,25	2,55	2,35	0,50	2,82	1,00	15,54

CATASTRO DE VIDES (has) REGION DE COQUIMBO

CUADRO N° 20

COMUNA				TOTAL
	PISQUERA	VINÍFERA BLANCA	VINÍFERA TINTA	
COMBARBALA	118,25		4,5	122,75
COQUIMBO	53,58		0,75	54,33
ILLAPEL	152,27	5,9	18,05	176,22
LA HIGUERA				0,00
LA SERENA		54,06	28,3	82,36
MONTE PATRIA	939,3	27,74		967,04
OVALLE	3268,37	1226,21	884,41	5378,99
PAIHUANO	289,47	1,59	22,59	313,65
PUNITAQUI	684,42	157,09	240,65	1082,16
RIO HURTADO	522,73	0,65	7,97	531,35
SALAMANCA	1416,29	14,68	47,47	1478,44
VICUNA	766,67	185,04	176,79	1128,50
Total general	8211,35	1672,96	1431,48	11315,79

**NUMERO DE PROPIEDADES CON PLANTACIONES PARA PISCO Y VINIFICACION
REGION DE COQUIMBO**

CUADRO N° 21

COMUNA			TOTAL
	Pisquera	Viníferas	
COMBARBALA	10	1	11
COQUIMBO	7	1	8
ILLAPEL	64	5	69
LA HIGUERA			
LA SERENA		6	6
MONTE PATRIA	496	27	523
OVALLE	381	87	468
PAIHUANO	116	12	128
PUNITAQUI	79	26	105
RIO HURTADO	143	3	146
SALAMANCA	451	13	464
VICUNA	176	33	209
Total general	1923	214	2137

SUPERFICIE COMUNAL DE CEPAJES PARA PISCO (has)
Artículo 5° del Decreto N° 521
REGION DE COQUIMBO

COMUNA									TOTAL
	MOSCATEL AMARILLA	MOSCATEL BLANCA O TEMPRANA	MOSCATEL DE ALEJANDRÍA O ITALIA	MOSCATEL DE AUSTRIA	MOSCATEL DE FRONTIGNAN	MOSCATEL ROSADA (PASTILLA)	PEDRO JIMENEZ	TORONTEL	
COMBARBALA			1	11		45,8	60,45		118,25
COQUIMBO		0,5	21,1	2,65		8,6	20,73		53,58
ILLAPEL	0,25		1,25	41,61		19,05	90,11		152,27
MONTE PATRIA	14,04	0,5	124,38	342,23	0,6	170,03	275,55	11,97	939,30
OVALLE	32,74	13,1	610,14	76,79		784,83	1636,76	114,01	3268,37
PAIHUANO		0,25	25,74	116,24		57,79	81,6	7,85	289,47
PUNITAQUI	14,1		136,03	31,71		156,72	329,5	16,36	684,42
RIO HURTADO			14,8	437,63		28,68	38,37	3,25	522,73
SALAMANCA	9,6	0,5	29,52	396,26	0,5	149,91	815,28	14,72	1416,29
VICUNA	25,71		41,09	152,42		109,19	414,46	23,8	766,67
Total general	96,44	14,85	1005,05	1608,54	1,10	1530,60	3762,81	191,96	8211,35

SUPERFICIE COMUNAL DE CEPAJES BLANCOS PARA VINIFICACIÓN (has) REGION DE COQUIMBO

CUADRO N° 24

COMUNA	VARIETADES VINIFERAS BLANCAS (has)												TOTAL	
	CHARDONNAY - PINOT CHARDONNAY	GEWURZTRAMINER	HUASQUINA	MOSCATEL AMARILLA	MOSCATEL DE ALEJANDRÍA BLANCA ITALIA	MOSCATEL DE AUSTRIA	MOSCATEL ROSADA	PEDRO JIMENEZ - PEDRO XIMENEZ	PINOT GRIS	RIESLING	SAN FRANCISCO	SAUVIGNON BLANC		VIOGNIER
COMBARBALA	0,65				0,5	0,2	0,35	3,55				0,65		5,90
ILLAPEL	15,1									5,4		33,56		54,06
LA SERENA					3,04	18,2		6,5						27,74
MONTE PATRIA	672,33	3,46			45,75	12,51	63,28	175,61	24,48	1,63		193,05	34,11	1.226,21
OVALLE			0,39				1,2							1,59
PAIHUANO	63,94				32,93		15,08	25				12	8,14	157,09
PUNITAQUI													0,65	0,65
SALAMANCA							2,5	11,3					0,88	14,68
VICUNA	3,5			30,5	10	2,3		83,36		9	0,05	40,33	6	185,04
Total general	755,52	3,46	0,39	30,50	92,22	33,21	82,41	305,32	24,48	16,03	0,05	279,59	49,78	1.672,96

SUPERFICIE COMUNAL DE CEPAJES TINTOS PARA VINIFICACIÓN (has) REGION DE COQUIMBO

COMUNA	VARIETADES VINIFERAS TINTAS (has)																TOTAL	
	CABERNET FRANC - CABERNET FRANCO	CABERNET SAUVIGNON - CABERNET	CARIGNAN - CARIGNANE, CARIÑENA	CARMENÈRE - GRANDE VIDURE	COT - COT ROUGE, MALBEC, MALBEK, MALBECK	GARNACHA	LACRIMA CHRISTI	MERLOT	MOURVEDRE - MONASTREL, MATARO	NEGRA DEL PADRE	PAIS	PETIT VERDOT	PETITE SYRAH - DURIF	PINOT NOIR - PINOT NEGRO	SANGIOVESE - NIELLUCCIO	SYRAH - SIRAH, SHIRAZ		TINTORERA
COMBARBALA																4,5		4,50
COQUIMBO							0,75											0,75
ILLAPEL		4	0,5		0,6	0,85		0,55								11,55		18,05
LA SERENA														15,3		13		28,30
OVALLE	6,21	129,3		29,76	9,14		10,5	77,74		10,58		4,68	158,33		258,47	189,7	884,41	
PAIHUANO		0,89	0,9		1,46	1,26		0,1	1,04		1,07	1,7			14,17		22,59	
PUNITAQUI	8,84	43,96		34,4				14,23							93,41	45,81	240,65	
RIO HURTADO		1,76			6,21												7,97	
SALAMANCA	0,7	3,23		0,57	0,9						2,17				38,9	1	47,47	
VICUNA		6,76	0,44	43,76	9,23			2,43	0,61			0,2		25,1	4,1	62,66	21,5	176,79
Total general	15,75	189,90	1,84	108,49	27,54	2,11	10,50	95,25	1,16	1,04	10,58	3,44	6,38	198,73	4,10	496,66	258,01	1.431,48

CATASTRO DE VIDES (has) REGION DE VALPARAISO

CUADRO N° 26

COMUNA			TOTAL
	VINÍFERA BLANCA	VINÍFERA TINTA	
ALGARROBO	0,58	0,03	0,61
CABILDO		4,59	4,59
CALLE LARGA		31,2	31,20
CARTAGENA	122,89	76,95	199,84
CASABLANCA	4355,58	1401,48	5.757,06
CATEMU		42,96	42,96
HIJUELAS	7,37	270,95	278,32
LIMACHE	2	3,92	5,92
LLAY-LLAY		79,53	79,53
LOS ANDES		8,7	8,70
NOGALES		6,99	6,99
PANQUEHUE	6,91	280,78	287,69
PETORCA	2	1,45	3,45
PUCHUNCAVI		4,2	4,20
PUTAENDO		2	2,00
QUILLOTA	209,16	97,11	306,27
QUILPUE	12,17	17,22	29,39
RINCONADA		6,16	6,16
SAN ANTONIO	1262,91	638,13	1.901,04
SAN ESTEBAN	32,79	85,18	117,97
SAN FELIPE		220,69	220,69
SANTA MARIA	2,8	150,66	153,46
SANTO DOMINGO	241,58	81,88	323,46
ZAPALLAR	22,37	25,18	47,55
Total general	6.281,11	3.537,94	9.819,05



NUMERO DE PROPIEDADES CON PLANTACIONES DE VIDES PARA VINIFICACION REGION DE VALPARAISO

CUADRO N° 27

COMUNA		TOTAL
	Viníferas	
ALGARROBO	1	1
CABILDO	1	1
CALLE LARGA	1	1
CARTAGENA	3	3
CASABLANCA	140	140
CATEMU	6	6
HIJUELAS	19	19
LIMACHE	2	2
LLAY-LLAY	4	4
LOS ANDES	1	1
NOGALES	2	2
PANQUEHUE	26	26
PETORCA	2	2
PUCHUNCAVI	1	1
PUTAENDO	1	1
QUILLOTA	5	5
QUILPUE	5	5
RINCONADA	2	2
SAN ANTONIO	24	24
SAN ESTEBAN	5	5
SAN FELIPE	10	10
SANTA MARIA	5	5
SANTO DOMINGO	8	8
ZAPALLAR	4	4
Total general	278	278

catastro_2017

**SUPERFICIE COMUNAL DE CEPAJES BLANCOS PARA VINIFICACION (has)
REGION DE VALPARAISO**

COMUNA	VARIETADES VINIFERAS BLANCAS (has)																		TOTAL	
	ALBARIÑO	CHARDONNAY - PINOT CHARDONNAY	CHENIN BLANC - CHENIN	CRISTAL	GARGANEGA	GEWURZTRAMINER	MARSANNE	MOSCATEL DE ALEJANDRÍA BLANCA ITALIA	MOSCATEL ROSADA	PINOT BLANC - PINOT BLANCO, BURGUNDER WEISSER	PINOT GRIS	RIESLING	ROUSSANNE	SAUVIGNON BLANC	SAUVIGNON GRIS - SAUVIGNON ROSE	SAUVIGNON VERT	SEMILLON	TORONTEL		VIOGNIER
ALGARROBO														0,58					0,58	
CARTAGENA		21,13				5,67	3,1			6,9	2,96	2	77,53	3,6					122,89	
CASABLANCA		1734,82				49,39	3,6	2		3,76	50,81	32,73	3,84	2420,78	1,8		15,07	36,98	4.355,58	
HIJUELAS							2,43						2,25					2,69	7,37	
LIMACHE		1												1					2,00	
PANQUEHUE		0,39	0,02			0,08		0,85						3,22		0,02		0,5	1,83	6,91
PETORCA				1				1												2,00
QUILLOTA		100,76								6,44				98,91					3,05	209,16
QUILPUE		11,47						0,2						0,5						12,17
SAN ANTONIO	0,87	319,8			1	7,58			0,12	3,42	30,8	0,17	884,47	11,62					3,06	1.262,91
SAN ESTEBAN		26,49								3,2				2,4					0,7	32,79
SANTA MARIA		2,8																		2,80
SANTO DOMINGO		18,61				9,5						10,58		202,89						241,58
ZAPALLAR		9,71												12,66						22,37
Total general	0,87	2.246,98	0,02	1,00	1,00	72,22	9,13	3,85	3,40	3,88	67,57	77,07	8,26	3.704,94	17,02	0,02	15,07	0,50	48,31	6.281,11

**SUPERFICIE COMUNAL DE CEPAJES TINTOS PARA VINIFICACION (has)
REGION DE VALPARAISO**

COMUNA	VARIETADES VINIFERAS TINTAS (has)																				TOTAL		
	ALICANTE BOUSCHET	CABERNET FRANC - CABERNET FRANCO	CABERNET SAUVIGNON - CABERNET	CARIGNAN - CARIGNANE, CARINENA	CARMENÈRE - GRANDE VIDURE	CINSAULT	COT - COT ROUGE, MALBEC, MALBEC, MALBECK	GARNACHA	MARSELAN	MERLOT	MOURVEDRE - MONASTRELL, MATARO	PAIS - MISSION, CRIOLLA	PETIT VERDOT	PETITE SYRAH - DURIF	PINOT NOIR - PINOT NEGRO	PORTUGAIS BLEU	SANGIOVESE - NIELLUCCIO	SYRAH - SIRAH, SHIRAZ	TEMPRANILLO	TINTORERAS		VERDOT	ZINFANDEL
ALGARROBO														0,03									0,03
CABILDO		0,4	2,2				0,22		0,95			0,15						0,67					4,59
CALLE LARGA			14,24		2,91													14,05					31,20
CARTAGENA		1,11				1,6	2,5		2					45,72				24,02					76,95
CASABLANCA		14,98			3,56	1,38	9,64	1,48	249,58		15			978,63				126,68	0,55				1.401,48
CATEMU		1	2,86	0,06	38,86						0,06	0,06						0,06					42,96
HIJUELAS	8,2	15,58	110,71		33,42		16,32	2,6	21,87	1,16		20,8				12,12	28,17						270,95
LIMACHE							1,08							1				1,84					3,92
LLAY-LLAY			21		30,35		4,6						1,28					22,3					79,53
LOS ANDES		0,94	2,71	0,65	0,83			0,79	0,96			1,01				0,81							8,70
NOGALES		0,5	4,24		0,71		0,14		0,2	0,14		0,49						0,57					6,99
PANQUEHUE	4,61	13,33	131,81		55		3,55		10,6			17,35	3,93	0,69		0,02	39,85	0,02				0,02	280,78
PETORCA			0,29		0,16																		1,45
PUCHUNCAVI																							4,20
PUTAENDO																				2			2,00
QUILLOTA		0,2																80,8					97,11
QUILPUE					0,2				4,77		0,5							10,75					17,22
RINCONADA			0,07		0,09													3,5		2,5			6,16
SAN ANTONIO		0,78						1,09							555,27	1		78,99			1		638,13
SAN ESTEBAN		3,11	31,67		22,2		1,5		8,2	1,79		3,7				0,5	10,68		1,83				85,18
SAN FELIPE			81,91		43,68		4,76	2,96	1,47	9,24	2,19	5,7					67,64	1,14					220,69
SANTA MARIA	2,31	5,45	79,58	4,6	5,26		10,3	4,65	20,98	1,93		2,35	4,5				6,3	2,45					150,66
SANTO DOMINGO															72,38			9,5					81,88
ZAPALLAR															23,19			1,99					25,18
Total general	15,12	57,38	483,29	5,31	237,23	1,38	53,49	16,29	1,47	329,35	7,27	16,5	52,89	8,43	1772,66	1,00	13,45	453,92	4,16	6,33	1,00	0,02	3.537,94

CATASTRO DE VIDES (ha) REGION DEL LIBERTADOR BERNARDO O'HIGGINS

COMUNA			TOTAL
	VINÍFERA BLANCA	VINÍFERA TINTA	
CHEPICA	85,39	1357,65	1.443,04
CHIMBARONGO	407	1311,76	1.718,76
CODEGUA	92,13	371,95	464,08
COLTAUCO	35	114,25	149,25
DONIHUE	0,7	50,2	50,90
GRANEROS	73,4	282,1	355,50
LA ESTRELLA		78,24	78,24
LAS CABRAS	304,86	1378,86	1.683,72
LITUECHE	628,99	195,24	824,23
LOLOL	512,14	1999,59	2.511,73
MACHALI	14,3	73,8	88,10
MALLOA	15,61	149,56	165,17
MARCHIGUE	374,02	4047,62	4.421,64
MOSTAZAL	84,59	432,02	516,61
NANCAGUA	462,22	2184,89	2.647,11
NAVIDAD		0,2	0,20
OLIVAR	37,5	62,85	100,35
PALMILLA	355,65	3883,42	4.239,07
PAREDONES	108,37	64,05	172,42
PERALILLO	450,15	5388,11	5.838,26
PEUMO	300,77	1131,7	1.432,47
PICHIDEGUA	55,46	1104,15	1.159,61
PLACILLA	119,84	1133,74	1.253,58
PUMANQUE	619,45	841,6	1.461,05
QUINTA TILCOCO	65,35	239,56	304,91
RANCAGUA	261,75	593,96	855,71
RENGO	137,91	1093,18	1.231,09
REQUINOA	273	1914,3	2.187,30
SAN FERNANDO	334,58	1977,77	2.312,35
SAN VICENTE	119,04	1718,56	1.837,60
SANTA CRUZ	330,77	3810,81	4.141,58
Total general	6.659,94	38.985,69	45.645,63

**NUMERO DE PROPIEDADES CON PLANTACIONES DE VIDES
PARA VINIFICACIÓN
REGIÓN DEL LIBERTADOR BERNARDO O'HIGGINS**

COMUNA		TOTAL
	Vinífera	
CHEPICA	72	72
CHIMBARONGO	124	124
CODEGUA	23	23
COLTAUCO	12	12
DONIHUE	6	6
GRANEROS	21	21
LA ESTRELLA	2	2
LAS CABRAS	52	52
LITUECHE	5	5
LOLOL	76	76
MACHALI	3	3
MALLOA	14	14
MARCHIGUE	51	51
MOSTAZAL	24	
NANCAGUA	231	231
NAVIDAD	1	
OLIVAR	4	4
PALMILLA	172	172
PAREDONES	9	9
PERALILLO	129	129
PEUMO	25	25
PICHIDEGUA	44	44
PLACILLA	111	111
PUMANQUE	13	13
QUINTA TILCOCO	17	17
RANCAGUA	47	47
RENGO	71	71
REQUINOA	101	101
SAN FERNANDO	189	189
SAN VICENTE	56	56
SANTA CRUZ	212	212
Total general	1917	1917

**SUPERFICIE COMUNAL DE CEPAJES BLANCOS PARA VINIFICACIÓN (has)
REGION DEL LIBERTADOR BERNARDO O'HIGGINS**

COMUNA	VARIETADES VINIFERAS BLANCAS (has)																							TOTAL		
	ALBARIÑO	CHARDONNAY - PINOT CHARDONNAY	CHENIN BLANC - CHENIN	GEWURZTRAMINER	GROS MANSENG	MARSANNE	MOSCATEL DE ALEJANDRÍA - BLANCA ITALIA	MOSCATEL DE FRONTIGNAN	MOSCATEL ROSADA	MUSCAT	MUSCAT PETITS GRAINS	PEDRO JIMENEZ	PETIT MANSENG	PINOT BLANC - PINOT BLANCO, BURGUNDER WEISSER	PINOT GRIS	RIESLING	ROUSSANNE	SAUVIGNON BLANC	SAUVIGNON GRIS - SAUVIGNON ROSE	SAUVIGNON VERT	SEMILLON	TORONTEL	VERDEJO		VERMENTINO B	VIOGNIER
CHEPICA		54,53		3		0,04								0,04		0,06	16,68			11				0,04	85,39	
CHIMBARONGO		170,64													1,5		149,28								85,58	407,00
CODEGUA		25,72															66,41									92,13
COLTAUCO		13					8							14												35,00
DONIHUE							0,2														0,5					0,70
GRANEROS		24,8												7,1			31,5		10							73,40
LAS CABRAS		115,14		7,32			69,85				37,08						68,09							7,38	304,86	
LITUECHE		254,31		1,27										34,96	16,07		322,38									628,99
LOLOL		240,83		3,6		1,8						0,36		4,9	1,8	1,79	215,3	11		5,5				25,26	512,14	
MACHALI		10,9		1,1													2,3									14,30
MALLOA		8,1															5,2				0,1			2,21	15,61	
MARCHIGUE		218,46	3,58	10,94													66,75	0,6	2,08	20,8					48,37	374,02
MOSTAZAL		40,08															29,58								14,93	84,59
NANCAGUA		289,3		0,1											0,1		125,43		11	13,8	0,25			22,24	462,22	
OLIVAR		16												16			5,5									37,50
PALMILLA		174,26		1,54			1,6							0,01	4,92		102,93			13,36				57,03	355,65	
PAREDONES		4,87		1										2,82	8,03		83,65	3,6		4,3	0,1				108,37	
PERALILLO		231,2		5,22		0,4				0,92				0,03		0,96	162,66			0,01			0,07	48,68	450,15	
PEUMO		250,15												5,3			41,12							4,2	300,77	
PICHIDEGUA		28,4															27,06								55,46	
PLACILLA		67,37					1,6										48,37		2,5						119,84	
PUMANQUE		249,27		4,09		1,49									4,53	6,81	336,29			2,07		1	0,5	13,4	619,45	
QUINTA TILCOCO		57,2															2,65							5,5	65,35	
RANCAGUA		32,1		1										27,8	5,8		152,6			42,2	0,25				261,75	
RENGO		87,98		0,4													47,27							2,26	137,91	
REQUINOA	0,01	100,06	0,01	15			0,01		0,02					9			132,5	4,9	2	4,41				5,08	273,00	
SAN FERNANDO		173,33	0,4	0,15		0,06		0,25						0,22	1,64	0,06	137,63	2	3,4	8,93				6,51	334,58	
SAN VICENTE	0,01	47,69	0	0	0,04	0	0			0,02	2,01			0,02	0,09	0	46,96					0,03	22,17	119,04		
SANTA CRUZ		120,03		1,54		1,4	0,3									1,6	62,29			128,83	12,19			2,59	330,77	
Total general	0,02	3.105,72	3,99	57,27	0,04	5,19	81,56	0,25	0,02	0,92	0,02	39,09	0,36	2,48	122,16	44,48	11,28	2.488,38	22,10	30,98	255,71	12,89	1,00	0,60	373,43	6.659,94

**SUPERFICIE COMUNAL DE CEPAJES TINTOS PARA VINIFICACIÓN (has)
REGIÓN DEL LIBERTADOR BERNARDO O'HIGGINS**

COMUNA	VARIEDADES VINIFERAS TINTAS (has)																									TOTAL				
	ALICANTE BOUSCHET	ARINARNOA	BARBERA	CABERNET FRANC - CABERNET FRANCO	CABERNET SAUVIGNON - CABERNET	CARIGNAN - CARIGNANE, CARINENA	CARMENÈRE - GRANDE VIDURE	CESAR	CINSAULT	COT - COT ROUGE, MALBEC, MALBEK, MALBECK	GARNACHA	LACRIMA CHRISTI	MARSELAN	MERLOT	MONTEPULCIANO	MOURVEDRE - MONASTRELL, MATARO	NEBBIOLO	PAIS - MISSION, CRIOLLA	PETIT VERDOT	PETITE SYRAH - DURIF	PINOT NOIR - PINOT NEGRO	SANGTOVESE - NIELLUCCIO	SYRAH - SIRAH, SHIRAZ	TANNAT	TEMPRANILLO		TINTORERAS	TOURIGA NACIONAL N	ZINFANDEL	
CHEPICA				12,74	750,4		160,87			9,09	0,06			228,9					12,14	6	3,17		31,27		0,04	142,97			1.357,65	
CHIMBARONGO	13,41			0,28	325,96	1,23	38,76			5	0,12	48		138,88					3,75		182,5		37,69			516,18			1.311,76	
CODEGUA	5,13			4,6	209,01		0,6			14,3	0,4			73,1		0,4			4,18			3,68	19,3	0,3	3,37	33,58			371,95	
COLTAUCO					34,51									23							24		9,74			23			114,25	
DONIHUE					22		18,5			9,7																			50,20	
GRANEROS					136,03		6,04			1,2	2,5			35,09										3,9		3,1	94,24			282,10
LA ESTRELLA				1,41	32,1		30,34											1	3,01					10,38					78,24	
LAS CABRAS				35,2	498,14	4,41	437,73			48,35	1,17			100,02					21,08	0,5	0,08	14,42	121,92			95,84			1.378,86	
LITUECHE				4,64	47,41					3,73	2,13			30,13		0,28						74,48		29,22		0,3	2,92			195,24
LOLOL	18,09			76,32	816,08	3,33	324,21			60,56	1	2,49		175,99		0,5	66,41		41,78		27,17		170,2		0,5	214,96			1.999,59	
MACHALI					47,8									11,9							9,8		2,8			1,5			73,80	
MALLOA	0,13			1,85	54,27		25,83			6,11				14,9					4,44	2,67	0,1		18,62			20,54	0,1		149,56	
MARCHIGUE				72,85	1922,15	1,65	527,64	1,2	193,18	1,71	4,1	2,3	718,73		1,84	1	1,2	42,11		37,22	18,24	409,4		8,26	55,45		27,39	4.047,62		
MOSTAZAL				1	257,52		63,11							48,81								8,1		40,11			13,37		432,02	
NANCAGUA	4,1			29,43	986,36	0,24	323,61	1,97	83,23	5,36	0,8		268,14		5,5			15,97	7,58	0,02			181,67		1,43	269,48			2.184,89	
NAVIDAD																		0,2											0,20	
OLIVAR					42,19									2												18,66			62,85	
PALMILLA	7,75			83,42	1967,27	4,06	630,57			102,72	5,42			453,3		0,02		3,6	67,33	12,9	26,98	2,5	350,86		0,8	157,28	6,64		3.883,42	
PAREDONES					22													3				28,81		10,24					64,05	
PERALILLO	0,5	1,5		110,38	3142,53	15,82	723,87	0,6	113,12	11,89	55,5	0,3	416,11		3,53			76,88	3,5			11,96	486,18	0,82	12,65	200,47			5.388,11	
PEUMO	8,24			15,44	142,5	3,5	468,77			46,94				327,46		0,18			3,84		15,13		44,72			54,98			1.131,70	
PICHIDEGUA				4,28	275,25	2,85	421,01			36,85	5,38			123,12	1,08	4,09			31,69	8,89		2	90,38		3,94	93,34			1.104,15	
PLACILLA				8,2	460,41	2,5	256,72			9,37	5,71			158,63		6	1	4,6					121,4		1,5	97,7			1.133,74	
PUMANQUE				162,24	190,53		8,05			74,72	5,8			148,4		3,96	1,37		6,54		14,56		184,96		0,65	39,82			841,60	
QUINTA TILCOCO				5,94	97,52		63,3							49,41					4,63				11,52			7,24			239,56	
RANCAGUA					337,63		17,09			15				108,04					3,5		28,5		11,3			72,9			593,96	
RENGO	1,3			18,14	447,93		146,37			1,78		0,2		209,62				1,14	1,27		9,2	0,1	56,43			199,7			1.093,18	
REQUINOA		0,81	0	10,48	1381,2	0,04	73,35	0,01	14,57	3,52				149,85		2,76	0,01		16,53		6,79	0,04	183,82		0,01	70,31	0,19	0,01	1.914,30	
SAN FERNANDO	1,96	0,16		28,89	788,14	2,79	273,2	3	0,4	23,66	2,56	31,9	0,18	258,94		1,54			45,32		15,6	0,89	156,24	0,04	1,45	340,81	0,1		1.977,77	
SAN VICENTE	0,01			28,85	823,05	0,01	259,7			41,85	0,01			370,03					0,05	0	0,03	0,01	109,85		0,03	85,06	0,01	0,01	1.718,56	
SANTA CRUZ				71,84	1887,1	5,9	598,5		6,77	157,02	7,51		1,4	498,6		7,77	18,42		33,41	6,5	30,22		356,58	1,2	5,03	117,04			3.810,81	
Total general	60,62	2,47	0,00	788,42	18.144,99	48,33	5.897,74	3,00	10,95	####	62,25	142,99	4,18	####	1,08	38,37	1,01	97,34	444,05	48,54	542,46	53,84	3.260,70	2,36	43,06	3.039,34	0,30	34,15	38.985,69	

CATASTRO DE VIDES (has) REGION DEL MAULE

CUADRO N° 36

COMUNA			TOTAL
	VINÍFERA BLANCA	VINÍFERA TINTA	
CAUQUENES	1319,23	5438,1	6757,33
CHANCO		0,5	0,50
COLBUN	12,67	57,96	70,63
CONSTITUCION	3,01	41,98	44,99
CUREPTO	102,63	424,43	527,06
CURICO	1211,78	2218,72	3430,50
EMPEDRADO		48,32	48,32
HUALANE	401,93	305,42	707,35
LICANTEN		116,7	116,70
LINARES	118,75	496,8	615,55
LONGAVI	28,5	220,64	249,14
MAULE	288,88	782,6	1071,48
MOLINA	2448,23	2538,52	4986,75
PARRAL	98,88	281,84	380,72
PELARCO	25,4	117,4	142,80
PENCAHUE	472,8	4165,98	4638,78
RAUCO	513,03	747,26	1260,29
RETIRO	142,45	583,05	725,50
RIO CLARO	1149,76	1245,71	2395,47
ROMERAL	457,43	293,6	751,03
SAGRADA FAMILIA	1064,31	2941,38	4005,69
SAN CLEMENTE	967,24	1848,6	2815,84
SAN JAVIER	1345,98	6844,28	8190,26
SAN RAFAEL	326,04	443,95	769,99
TALCA	536,03	2003,64	2539,67
TENO	265,59	1071,83	1337,42
VICHUQUEN	31,9	34,85	66,75
VILLA ALEGRE	954,53	2293,06	3247,59
YERBAS BUENAS	227,69	495,31	723,00
Total general	14514,67	38102,43	52617,10

**NUMERO DE PROPIEDADES CON PLANTACIONES DE VIDES
PARA VINIFICACIÓN (has)
REGIÓN DEL MAULE**

COMUNA		TOTAL
	Viníferas	
CAUQUENES	750	750
CHANCO	1	1
COLBUN	4	4
CONSTITUCION	6	6
CUREPTO	29	29
CURICO	269	269
EMPEDRADO	15	15
HUALANE	62	62
LICANTEN	1	1
LINARES	73	73
LONGAVI	22	22
MAULE	107	107
MOLINA	253	253
PARRAL	21	21
PELARCO	17	17
PENCAHUE	160	160
RAUCO	79	79
RETIRO	65	65
RIO CLARO	114	114
ROMERAL	44	44
SAGRADA FAMILIA	378	378
SAN CLEMENTE	125	125
SAN JAVIER	926	926
SAN RAFAEL	22	22
TALCA	150	150
TENO	87	87
VICHUQUEN	6	6
VILLA ALEGRE	275	275
YERBAS BUENAS	34	34
Total general	4095	4095

SUPERFICIE COMUNAL DE CEPAJES BLANCOS PARA VINIFICACIÓN (has) REGIÓN DEL MAULE

COMUNA	VARIETADES VINIFERAS BLANCAS (has)																					TOTAL		
	ALBARIÑO	ALBILLA	BLANCA OVOIDE	CHARDONNAY - PINOT CHARDONNAY	CHENIN BLANC - CHENIN	CRISTAL	GEWURZTRAMINER	MARSANNE	MOSCATEL AMARILLA	MOSCATEL DE ALEJANDRÍA - BLANCA ITALIA	MOSCATEL NEGRA	MOSCATEL ROSADA	PEDRO JIMENEZ - PEDRO XIMENEZ	PINOT BLANC - PINOT BLANCO, BURGUNDER WEISSER	PINOT GRIS	RIESLING	ROUSSANNE	SAUVIGNON BLANC	SAUVIGNON GRIS - SAUVIGNON ROSE	SAUVIGNON VERT	SEMILLON		TORONTEL	VIOGNIER
CAUQUENES		0,25	40,51	488,73	0,14		8,78	0,94	25,21	32,98		16,45	0,67		19,87	43,09	1,93	338,46		35,77	93,8	111,19	60,46	1.319,23
COLBUN				2,6												0,6		9,3			0,17			12,67
CONSTITUCION				0,01												1,6		0,4		1				3,01
CUREPTO				17,2				0,8									0,92	76,91				3	3,8	102,63
CURICO				185,28			6,29	0,25						1,13	21,7	0,5	784,3	8,5	156,72	30,3			16,81	1.211,78
HUALANE				30,2						16						25		256,47	2	32,4	39,86			401,93
LINARES				67,3													40,95	2,5				4	4	118,75
LONGAVI				13													15,5							28,50
MAULE				74,18						6,65		6,3						164,83		18,33	18,09	0,5		288,88
MOLINA				709,36	4,1		8,66			15,3				98,27	21,76		1481,88		56,7	20,2			32	2.448,23
PARRAL				9,75								1,5		0,8	2		9,13	2,6			69	3	1,1	98,88
PELARCO				17,7													7,7							25,40
PENCAHUE				204,85	25,33		2,52			0,4		23,01		37,46	8,96		96,82				29,2	17,9	26,35	472,80
RAUCO				119,95									6,53				373,05		7,9	2,5			3,1	513,03
RETIRO				61,17			0,42					0,5		6,98	4,21	4,17	64			1				142,45
RIO CLARO				202,48			35	0,8						0,6	20,09	0,79	786,99	11,81	58,26	26,68			6,26	1.149,76
ROMERAL				53,25	0,02		1,8										381,6	3,78	1,72	5,52			9,74	457,43
SAGRADA FAMILIA				259,27	1,96		16,5	1,71		43,07				16,2	1,8	0,81	613,04	1,7	24,23	35,94	1,43	46,65	1.064,31	
SAN CLEMENTE	0,47			307,09			34,71						4	31,42	1,5		559,37	3,8	8,93		0,15	15,8		967,24
SAN JAVIER				280,67		1,5	10,99	0,63		62,79	0,5	16,1	64,43	5,9	16,93	0,63	438,13		47,5	19,15	373,3	6,83		1.345,98
SAN RAFAEL				93,67			6,66							3,56	3,93		183,45	3,62	1,7				29,45	326,04
TALCA				188,28			1,7										249,42	8,28	49,7	35,9	2,75			536,03
TENO				105,98													156,7						2,91	265,59
VICHUQUEN				4													26,3				1,6			31,90
VILLA ALEGRE				326,34			1,24			6,38		0,5	20,7		2,22		403,5	16,7	37,85	56,48	44,4	38,22		954,53
YERBAS BUENAS				61,74			3,3									12,7	82,45	23,2	38	3,7	0,6	2		227,69
Total general	0,47	0,25	40,51	3.884,05	31,55	1,50	138,57	5,13	25,21	183,57	0,50	64,36	96,33	3,56	218,63	188,09	9,75	7.600,65	88,49	576,71	489,09	562,22	305,48	14.514,67

SUPERFICIE COMUNAL DE CEPAJES TINTOS PARA VINIFICACIÓN (has)
REGIÓN DEL MAULE

COMUNA	VARIETADES VINOGERAS TINTAS (has)																												TOTAL																	
	AGLIANICO	ALICANTE BOUSCHET	BARBERA	BARROCA	BELTZA	CABERNET FRANC - CABERNET FRANCO	CABERNET SAUVIGNON - CABERNET	CARIGNAN - CARIGNANE, CARTIENA	CARMENÈRE - GRANDE VIDURE	CESAR N	CINSAULT	CORVINA	COT - COT ROUGE, MALBEC, MALBEC	DOLCETTO	GAMAY	GARNACHA	GARRUT	GRACIANO	LACRIMA CRISTI	MARSELAN	MENCIA	MERLOT	MONTEPULCIANO	MOSCATEL NEGRA	MOURVEDRE - MONASTRELL, MATARO	NEBBIOLO	PAIS - MISSION, CRIOLLA	PETTIT VERDOT		PETITE SYRAH - DURIF	PINOT NOIR - PINOT NEGRO	PORTUGAIS BLEU	SAGRANTINO	SANGIOVESE - NIELLUCCIO	SYRAH - SIRAH, SHIRAZ	TANNAT	TEMPRANILLO	TINTORERAS	TOURIGA NACIONAL N	VERDOT	ZINFANDEL					
CAUQUENES		0,06	2,5			32,57	2069,56	255,97	250,57		41,15		107,22			31,32			0,1			207,71	3,43		10,79		1899,04	40,07	29,55	67,67	3,17			283,79	0,32	8,91	90,63					2	5.438,10			
CHANCO																						19,52					0,5	0,12		0,5							2			27,81					57,96	
CONSTITUCION						0,25	2,01											0,01				8,64					3		27,05						0,01	0,01	1							41,98		
CUREPTO						4,7	91,55	10,63	48,89				34,59									147,5					27,43	1,27	2,2						41,17									424,43		
CURICO	16,08					5,6	889,93		170,8				27,89			0,12	1,08		5,71			532,22			1,04				3		63,71				28,19		0,33	470,92						2.218,72		
EMPEDRADO						0,8	27,65									3,5											15,62										0,75							48,32		
HUALANE						2	111,55	7,8	27,16													51,87					46,7	5,49		13					25,42									305,42		
LICANTEN						4,84	52,37	1,1	19,27				6,39									22,84						1,1						3,29										116,70		
LINARES	0,3					45,1	203,47	13,2	8,1				8,5									65,6					75,83						5,5											496,80		
LONGAVI	8,4						111,3		23,6													16,5					18,59																		220,64	
MAULE						7,24	355	17,72	52,09							1,65	52,09		2			99,31					163,19						4,5													782,60
MOLINA	5,4					13,19	1220,88		195,82				104,94						9,24			509,92						33,63		101,59					90,18											2.538,52
PARRAL						3,8	133,07		16,5							0,34						17,2						0,1	48,4	0,8		7,2				0,5	43,41									281,84
PELARCO							82,75															23,05								2,4																117,40
PENCAHUE	1,6					25,78	1507,84	19,66	493,98		0,58	0,9	152,9	0,8		6,07				8		492,7			2,49	5,3	378,65	25,03	27,05	12,68				11,98	696,54		21,47	273,18				0,8			4.165,98	
RAUCO						5,12	303,46	18,83	95,07				5,66									132,46						1	10,26		14,6					99,39										747,26
RETIRO						20,43	146,75	10,53	30,6				20,39									92,08						110		16,38	10,63					25,26										583,05
RIO CLARO	4,2					30,54	642,6	16,4	84,81				6,82			16,33						124,85				7,29			6,41					64,26	1,67	5								1.245,71		
ROMERAL						1	80		19									10,69				49,44													7,44										293,60	
SAGRADA FAMILIA	14,1					21,88	1217,79	16,72	363,05		0,12		136,21			4,43					7,02	0,6					46,81	46,14	9,5	65,16			6,39	203,45			2	252,06			1,68	2		2.941,38		
SAN CLEMENTE	14,01			0,88	0,49	11,53	1058,68		116,01			3,83	1,08	116,01		0,44	1,08	0,7	0,49		469,54					10,6	0,42		108,51				0,79	20,1	0,48			27,25	0,4						1.848,60	
SAN JAVIER	1	1,7	2,07	1		61,45	2086,1	266,93	389,01				100,38			30,19					14,22	1,42					2557,68	42,27	15,71	39,6	0,51	0,81	0,36	416,17	0,9	37,45	319,82	1						6.844,28		
SAN RAFAEL						68,08	118,83		52,09				26,2									61,23						5	13,3					5,8	53,88											443,95
TALCA						8,35	1187,54	19	237,52	1			16									293,98					93,3	2,6					3	34,3												2.003,64
TENO	1,5						371,14		91,13				3,4									129,43													29,7											1.071,83
VICHUQUEN							8,99															13,56					8,1									1,5										34,85
VILLA ALEGRE						29,38	895,66	2,5	176,22			3										11,57					510,75	18,42					12,55	79,81												2.293,06
YERBAS BUENAS						9,5	243,55	0,4	46,6				11,5									4					13,4	5,9	1,95	31,6					13,7				1							495,31
TOTAL	1,00	67,35	4,57	1,88	0,49	413,08	15.195,42	707,05	3.007,89	1,00	44,85	0,90	784,39	0,80	0,44	95,03	1,09	0,46	75,22	17,52	0,49	4.902,94	3,93	0,25	40,65	7,00	6.035,69	258,63	102,34	744,06	3,68	0,81	41,37	2.290,06	3,37	77,67	3.161,18	1,40	1,68	4,80	38.102,43					

**CATASTRO DE VIDES (has)
REGION DEL BIO BIO**

CUADRO N° 41

COMUNA			TOTAL
	VINÍFERA BLANCA	VINÍFERA TINTA	
BULNES	30,28	182,56	212,84
CABRERO	73,2	45,6	118,8
CHILLAN	172,99	603,41	776,4
CHILLAN VIEJO	64,42	195,52	259,94
COBQUECURA	1,5	0,5	2
COLEMU	1067,11	505,01	1572,12
COIHUECO	0,71	6,12	6,83
CORONEL	23,5	6,4	29,9
EL CARMEN	13,5	4,9	18,4
FLORIDA	276,99	72,62	349,61
HUALQUI	5,3	9,4	14,7
LAJA		60,88	60,88
LOS ANGELES	13,13	68,58	81,71
MULCHEN	419,39	234,36	653,75
NACIMIENTO	1,9	103,91	105,81
NEGRETE	219,35	220,5	439,85
NINHUE	143,23	819,64	962,87
NIQUEN	9	76,76	85,76
PINTO	0,8	1,32	2,12
PORTEZUELO	604,42	877,8	1482,22
QUILLON	874,06	404,18	1278,24
QUIRIHUE	55,94	229,48	285,42
RANQUIL	579,7	552,69	1132,39
SAN CARLOS	4,25	180,44	184,69
SAN IGNACIO		5,7	5,7
SAN NICOLAS	188,67	704,11	892,78
SAN ROSENDO	1,39	11,5	12,89
SANTA JUANA	7,2	43,85	51,05
TALCAHUANO	0,2	0,25	0,45
TOME	92,88	17,29	110,17
TREHUACO	407,54	302,81	710,35
YUMBEL	55,4	318,54	373,94
YUNGAY	2,1	1	3,1
Total general	5410,05	6867,63	12277,68

**NUMERO DE PROPIEDADES CON PLANTACIONES DE VIDES
DE VINIFICACIÓN
REGIÓN DEL BIO BIO**

COMUNA		TOTAL
	Viníferas	
BULNES	34	34
CABRERO	4	4
CHILLAN	179	179
CHILLAN VIEJO	30	30
COBQUECURA	1	1
COELEMU	597	597
COIHUECO	3	3
CORONEL	1	1
EL CARMEN	6	6
FLORIDA	176	176
HUALQUI	13	13
LAJA	23	23
LOS ANGELES	27	27
MULCHEN	11	11
NACIMIENTO	72	72
NEGRETE	9	9
NINHUE	714	714
ÑIQUEN	8	8
PINTO	2	2
PORTEZUELO	633	633
QUILLON	768	768
QUIRIHUE	173	173
RANQUIL	550	550
SAN CARLOS	97	97
SAN IGNACIO	9	9
SAN NICOLAS	268	268
SAN ROSENDO	18	18
SANTA JUANA	34	34
TALCAHUANO	1	1
TOME	71	71
TREHUACO	366	366
YUMBEL	107	107
YUNGAY	3	3
Total general	5008	5008

SUPERFICIE COMUNAL DE CEPAJES BLANCOS PARA VINIFICACIÓN (has) REGIÓN DEL BIO BIO

COMUNA	VARIETADES VINIFERAS BLANCAS (has)																			TOTAL
	BLANCA OVOIDE	CHARDONNAY - PINOT CHARDONNAY	CHASSELAS	GEWURZTRAMINER	MARSANNE	MOSCATEL AMARILLA	MOSCATEL DE ALEJANDRÍA - BLANCA ITALIA	MOSCATEL DE AUSTRIA	MOSCATEL NEGRA	MOSCATEL ROSADA	PEDRO JIMENEZ	PINOT GRIS	RIESLING	SAN FRANCISCO	SAUVIGNON BLANC	SAUVIGNON VERT	SEMILLON	TORONTEL	VIOGNIER	
BULNES		5,8	0,45				5,2				4,1			14,73						30,28
CABRERO		24,8									4	5,2		27,9	11,3					73,20
CHILLAN		44,54	4,03	1,2			70,76	2,5						43,6		4,49	1,87			172,99
CHILLAN VIEJO		25,5					23,5					0,4		5,35	2,17	7,5				64,42
COBQUECURA							1,5													1,50
COELEMU		2,05	5,2	0,3	2,05		1024,3	1,5	1	2,3		1,1		4,25		14,76	8,3			1.067,11
COIHUECO		0,5					0,2									0,01				0,71
CORONEL		5,1		10,2											8,2					23,50
EL CARMEN							13,5													13,50
FLORIDA			0,7				273,69								2,6					276,99
HUALQUI							5,3													5,30
LOS ANGELES		8,52													4,61					13,13
MULCHEN		238,77		42,08							4,46	53,73		80,35						419,39
NACIMIENTO							1,8											0,1		1,90
NEGRETE		94,6		2,4			0,05					1,2		121,1						219,35
NINHUE		0,5			0,7		141,87		0,03	0,03								0,1		143,23
ÑIQUEN		7												2						9,00
PINTO							0,8													0,80
PORTEZUELO		25,06				0,25	555,69	4,82	1					12,55				5,05		604,42
QUILLON		46,03	201,31	3,83		0,2	592,86	0,3	0,03				0,6	2,6				26,3		874,06
QUIRIHUE		5,37	0,1				43,67										6	0,8		55,94
RANQUIL	0,75	13,32	7,4				537,77		1,09	0,3							2,05	17,02		579,70
SAN CARLOS							4,23		0,02											4,25
SAN NICOLAS		20,79					137,33				7,55	4,76		16,39				1,85		188,67
SAN ROSENDO							1,39													1,39
SANTA JUANA							7,2													7,20
TALCAHUANO							0,2													0,20
TOME			0,2				92,68													92,88
TREHUACO							402,38	1,5										3,66		407,54
YUMBEL		3		6,5			12,3				5,7	2		22,1				0,2	3,6	55,40
YUNGAY		0,1	0,5				1,5													2,10
Total	0,75	571,35	219,89	66,51	2,05	1,15	3.951,67	10,62	1,03	2,14	2,63	25,81	68,39	0,60	368,33	13,48	34,80	65,25	3,60	5.410,05

**SUPERFICIE COMUNAL DE CEPAJES TINTOS PARA VINIFICACIÓN (has)
REGIÓN DEL BIO BIO**

COMUNA	VARIETADES VINIFERAS TINTAS (has)																					TOTAL			
	CABERNET FRANCO - CABERNET FRANCO	CABERNET SAUVIGNON - CABERNET	CARGADORA	CARIGNAN - CARIGNANE, CARIÑENA	CARMENÈRE - GRANDE VIDURE	CINSAULT	CORINTO	COT - COT ROUGE, MALBEC, MALBEC, MALBEC	GARNACHA	LACRIMA CHRISTI	MERLOT	MOSCATEL NEGRA	MOURVEDRE	NEBBIOLO	PAIS - MISSION, CRIOLLA	PETIT VERDOT	PETITE SYRAH	PINOT MEUNIER	PINOT NOIR - PINOT NEGRO	SANGIOVESE	SYRAH - STRAH, SHIRAZ		TEMPRANILLO	TINTORERAS	
BULNES		41,12			64,28	0,2	5	7,52		1,1	19,95				25	0,6		0,1	11,41		3,53		2,75	182,56	
CABRERO								0,8							1,5				40,7		2,6			45,60	
CHILLAN	5,95	118,57		26,41	13,85	15,2		14,16	0,16		59,95	1,1	0,16		284,4	0,25	3	1,5	13,23		43,89		1,63	603,41	
CHILLAN VIEJO		87,52		2,51	2			2	0,25		3,8				71,73				15,91		7,55	0,25	2	195,52	
COBQUECURA						0,5																		0,50	
COELEMU		4,76	11,68	4,97	0,6	325,53	4,57				3,72				141,38				6,1		0,1		1,6	505,01	
COIHUECO	0,01	5,05							0,1		0,3		0,01		0,2				0,3	0,15				6,12	
CORONEL																			6,4					6,40	
EL CARMEN						1,5									3,4									4,90	
FLORIDA			1,74			50,59	1,69					1,5			15,5						0,9		0,7	72,62	
HUALQUI															9,4									9,40	
LAJA		0,25									1				59,38								0,25	60,88	
LOS ANGELES		19													48,28								1,3	68,58	
MULCHEN																			234,36					234,36	
NACIMIENTO		1													102,91									103,91	
NEGRETE								24,7							0,1				195,7					220,50	
NINHUE		14,1	1,2			8,96									792,38								3	819,64	
ÑIQUEN	6,48	27,98			2			12,15			13,75				3,4				2		9			76,76	
PINTO															1,32									1,32	
PORTEZUELO		107,39	0,25	16,81	50,25	38,8	0,2	4,37			21,44				609,85				5,94		7,7		14,8	877,80	
QUILLON	0,58	69,32	6,2	2,4	14,82	50,85	56,91	0,1			5,83		0,25		186,5				0,5		0,82		9,1	404,18	
QUIRIHUE			0,85			22,6	0,5						0,4		201,5				3,63					229,48	
RANQUIL	1,2	45,27	11,75	10,73	7,13	153,99	10,23	2,4			7,79				294,7				3		2,5		2	552,69	
SAN CARLOS		42,6						20			15				102,84									180,44	
SAN IGNACIO															5,7									5,70	
SAN NICOLAS		98,27		8,48	31,15	1,75		1,14	1,7		38,06		0,7		451,66	1	0,5		18,1		41,32		10,28	704,11	
SAN ROSENDO								1,55							9,95										11,50
SANTA JUANA												0,75			43,1										43,85
TALCAHUANO		0,25																						0,25	
TOME		0,1		0,6		9,1					0,1				7,39									17,29	
TREHUACO		3,6	16,65	1,5	0,2	75,82						0,5		1	197,24				1				5,3	302,81	
YUMBEL		9				4	0,2	9,7							206,04				80,1				9,5	318,54	
YUNGAY		0,1			0,1						0,7								0,1						1,00
Total general	14,22	695,25	50,32	74,41	186,38	759,39	79,30	100,59	2,21	1,10	191,39	4,25	1,12	1,00	3.876,75	1,85	3,50	1,60	638,48	0,15	119,91	0,25	64,21	6.867,63	

CATASTRO DE VIDES (has)

Y

NUMERO DE PROPIEDADES CON PLANTACIONES DE VIDES PARA VINIFICACION

REGIÓN DE LA ARAUCANIA

COMUNA	SUPERFICIE PLANTADA (has)		TOTAL
	VINÍFERA BLANCA	VINÍFERA TINTA	
ANGOL	2,2	1,1	3,3
LOS SAUCES		3,8	
LUMACO	0,5	1	1,5
NUEVA IMPERIAL		0,5	0,5
PERQUENCO	1,5		1,5
PUREN		10	10
TRAIQUEN	23,69	21,54	45,23
VICTORIA	6,8	5,92	12,72
Total general	34,69	43,86	78,55

COMUNA	NUMERO PROPIEDADES VARIETADES VINIFERAS		TOTAL
ANGOL	1		1
LOS SAUCES	2		2
LUMACO	1		1
NUEVA IMPERIA	1		1
PERQUENCO	1		1
PUREN	1	1	2
TRAIQUEN	4		4
VICTORIA	2		2
Total general	13		13

**SUPERFICIE COMUNAL DE CEPAJES BLANCOS Y TINTOS
DE VINIFICACIÓN (has)
REGION DE LA ARAUCANIA**

COMUNA	VARIEDADES VINIFERAS BLANCAS (has)				TOTAL
	CHARDONNAY PINOT CHARDONNAY	RIESLING	SAUVIGNON BLANC	VIOGNIER	
ANGOL	1,15			1,05	2,2
LUMACO	0,5				0,5
PERQUENCO	1,5				1,5
TRAIGUEN	20,19	1	2,5		23,69
VICTORIA	3,65		3,15		6,8
Total general	26,99	1	5,65	1,05	34,69

COMUNA	VARIEDADES VINIFERAS TINTAS (has)			TOTAL
	CABERNET SAUVIGNON	PINOT NOIR	SYRAH	
ANGOL		1,1		1,1
LOS SAUCES	1	2,8		3,8
LUMACO			1	1
NUEVA IMPERIAL		0,5		0,5
PUREN		10		10
TRAIGUEN		21,54		21,54

**SUPERFICIE COMUNAL DE CEPAJES BLANCOS Y TINTOS
DE VINIFICACIÓN (has)
REGION DE LA ARAUCANIA**

VICTORIA		5,92		5,92
Total general	1	41,86	1	43,86

Y

**NUMERO DE PROPIEDADES CON PLANTACION DE VIDES
DE VINIFICACION
REGION DE LOS RIOS**

COMUNA	SUPERFICIE PLANTADA (has)		TOTAL
	VINÍFERA BLANCA	VINÍFERA TINTA	
FUTRONO	7,5	3	10,5
LA UNION	6,2	1,8	8
Total general	13,7	4,8	18,5

COMUNA	NUMERO PROPIEDADES		TOTAL
	VARIETADES VINIFERAS		
FUTRONO	1		1
LA UNION	2		2
Total general	3		3

**SUPERFICIE COMUNAL DE CEPAJES BLANCOS Y TINTOS
DE VINIFICACION (has)
REGION DE LOS RIOS**

CUADRO N° 48

COMUNA	VARIETADES VINIFERAS BLANCAS (has)			TOTAL
	CHARDONNAY - PINOT CHARDONNAY	RIESLING	SAUVIGNON BLANC	
FUTRONO	2	1	4,5	7,5
LA UNION	4	0,2	2	6,2
Total general	6	1,2	6,5	13,7

COMUNA	VARIETADES VINIFERAS TINTAS (has)	TOTAL
	PINOT NOIR	
FUTRONO	3	3
LA UNION	1,8	1,8
Total general	4,8	4,8

**CATASTRO DE VIDES (has)
Y
NUMERO DE PROPIEDADES CON PLANTACION DE VIDES
DE VINIFICACION**

REGIÓN DE LOS LAGOS

COMUNA	SUPERFICIE PLANTADA (has)		TOTAL
	VINÍFERA BLANCA	VINÍFERA TINTA	
COCHAMO	0,6	2,11	2,71
SAN PABLO	1,15	4,05	5,2
Total general	1,75	6,16	7,91

COMUNA	NUMERO PROPIEDADES	TOTAL
	VARIETADES VINIFERAS	
COCHAMO	2	2
SAN PABLO	3	3
Total general	5	5

**SUPERFICIE COMUNAL DE CEPAJES BLANCOS Y TINTOS
DE VINIFICACIÓN (has)
REGIÓN DE LOS LAGOS**

COMUNA	VARIEDADES VINIFERAS BLANCAS (has)							TOTAL
	CHARDONNAY - PINOT CHARDONNAY	MARSANNE	PINOT GRIS	ROUSSANE	SAUVIGNON BLANC	SAUVIGNON GRIS	VIOGNIER	
COCHAMO		0,3		0,3				0,6
SAN PABLO	0,8		0,03		0,19	0,1	0,03	1,15
Total general	0,8	0,3	0,03	0,3	0,19	0,1	0,03	1,75

COMUNA	VARIEDADES VINIFERAS TINTAS (has)				TOTAL
	PINOT MEUNIER	PINOT NOIR	SYRAH		
COCHAMO		2	0,11		2,11
SAN PABLO	0,3	3,75			4,05
Total general	0,3	5,75	0,11	0	6,16

CATASTRO DE VIDES (has) REGIÓN METROPOLITANA DE SANTIAGO

CUADRO N° 51

COMUNA			TOTAL
	VINÍFERA BLANCA	VINÍFERA TINTA	
ALHUE	11,98	436,68	448,66
BUIN	2,61	1653,56	1656,17
CALERA DE TANGO		90,48	90,48
COLINA		9,85	9,85
CURACAVI	0,49	44,07	44,56
EL MONTE	29,26	188,76	218,02
ISLA DE MAIPO	486,01	1653,19	2139,2
LA PINTANA	1,52	157,15	158,67
LAMPA	18	275,58	293,58
MAIPU		33	33
MARIA PINTO	82,85	394,32	477,17
MELIPILLA	399,73	1329,42	1729,15
PADRE HURTADO		68,4	68,4
PAINÉ	66,37	1458,92	1525,29
PENALOLEN	8,39	138,85	147,24
PEÑAFLORES	4,58	10,98	15,56
PIRQUE	205,13	742,31	947,44
PUDAHUEL			0
PUENTE ALTO	25	295,03	320,03
RENCA		53,1	53,1
SAN BERNARDO	7,63	576,17	583,8
SAN PEDRO	42,09	906,82	948,91
TALAGANTE	108,48	136,01	244,49
TIL-TIL		103,78	103,78
Total general	1500,12	10756,43	12256,55

**NUMERO DE PROPIEDADES CON PLANTACIONES DE VIDES
PARA VINIFICACIÓN
REGIÓN METROPOLITANA DE SANTIAGO**

COMUNA		TOTAL
	Vinífera	
ALHUE	5	5
BUIN	56	56
CALERA DE TANGO	5	5
COLINA	4	4
CURACAVI	8	8
EL MONTE	10	10
ISLA DE MAIPO	57	57
LA PINTANA	7	7
LAMPA	6	6
MAIPU	3	3
MARIA PINTO	5	5
MELIPILLA	56	56
PADRE HURTADO	3	3
PAINE	100	100
PENALOEN	6	6
PENAFLORE	2	2
PIRQUE	40	40
PUDAHUEL		0
PUENTE ALTO	13	13
RENCA	2	2
SAN BERNARDO	40	40
SAN PEDRO	7	7
TALAGANTE	15	15
TIL-TIL	2	2
Total general	452	452

**SUPERFICIE COMUNAL DE CEPAJES BLANCOS PARA VINIFICACIÓN (has)
REGIÓN METROPOLITANA DE SANTIAGO**

COMUNA	VARIETADES VINIFERAS BLANCAS (has)														TOTAL	
	ALBARIÑO	CHARDONNAY - PINOT CHARDONNAY	CHENIN BLANC - CHENIN	GEWURZTRAMINER	MARSANNE	MOSCATEL DE ALEJANDRÍA - BLANCA ITALIA	MOSCATEL ROSADA	PINOT BLANC - PINOT BLANCO, BURGUNDER WEISSER	RIESLING	ROUSSANNE	SAUVIGNON BLANC	SAUVIGNON GRIS - SAUVIGNON ROSE	SEMILLON	VERDEJO		VIOGNIER
ALHUE		9,64			0,03					0,03	0,2				2,08	11,98
BUIN						2,61										2,61
CURACAVI											0,15		0,29		0,05	0,49
EL MONTE		13,39									15,87					29,26
ISLA DE MAIPO		101,62		6,51		8,83		0,51			346,56		5,54		16,44	486,01
LA PINTANA			0,28					1,24								1,52
LAMPA		18														18,00
MARIA PINTO		24,17									58,68					82,85
MELIPILLA		188,71		10,41					2,96		185,93		8,26		3,46	399,73
PAINE		47,65							10,6		8,12					66,37
PENALOLEN		1,65							1,14			5,6				8,39
PEÑAFLORES							4,58									4,58
PIRQUE	0,16	163,42									39,4			2,15		205,13
PUENTE ALTO		20											5			25,00
SAN BERNARDO		7,63														7,63
SAN PEDRO DE MELIPILLA		41,77									0,16				0,16	42,09
TALAGANTE		56,45									46,71		5		0,32	108,48
Total general	0,16	694,10	0,28	16,92	0,03	11,44	4,58	1,75	14,70	0,03	701,78	5,60	24,09	2,15	22,51	1.500,12

**SUPERFICIE COMUNAL DE CEPAJES TINTOS PARA VINIFICACION (has)
REGIÓN METROPOLITANA DE SANTIAGO**

COMUNA	VARIETADES VINIFERAS TINTAS (has)																				TOTAL	
	ALICANTE BOUSCHET	CABERNET FRANC - CABERNET FRANCO	CABERNET SAUVIGNON - CABERNET	CARIGNAN - CARIGNANE, CARIÑENA	CARMENÈRE - GRANDE VIDURE	CINSAULT	COT - COT ROUGE, MALBEC, MALBEC, MALBECK	GARNACHA	GRACIANO	MARSELAN	MENCIA	MERLOT	MOURVEDRE - MONASTRELL, MATARO	PETIT VERDOT	PETITE SYRAH - DURIF	PINOT NOIR - PINOT NEGRO	SANGIOVESE - NIELLUCCIO	SYRAH - SIRAH, SHIRAZ	TEMPRANILLO	TINTORERAS		ZINFANDEL
ALHUE		34,06	118,68		29,9		3,95	0,02				59,51		2,09	13,65			77,83		96,99		436,68
BUIN		61,41	1200,48		45,97	2,91	16,48	12,61				101,81	1,41	14,57	12,1		4,55	165,19	2,57	11,5		1.653,56
CALERA DE TANGO			78,48																	12		90,48
COLINA			5,85															4				9,85
CURACAVI		0,1	22,02		1,02		10,57					0,25		0,6	3,91			5,6				44,07
EL MONTE			122,5		4,58		0,5					49,38						11,8				188,76
ISLA DE MAIPO	2,68	16,23	881,42	1,34	143,59		49,73	0,35				196,54	2,6	10,48	1,4		17,52	164,48	0,54	138,04	26,25	1.653,19
LA PINTANA		9,76	134,98											2,2	2,24			7,03			0,94	157,15
LAMPA		1,1	132,15				27,45					81,05						16,4		17,43		275,58
MAIPU																				33		33,00
MARIA PINTO		21,04	167,47		105,22		2,45					41,31		3,53		18,74		34,56				394,32
MELIPILLA		29,22	576,98		143,94		48,3	1				188,58	2,94	17,5	0,98	22,5		247,2	0,2	50,08		1.329,42
PADRE HURTADO		0,3	50,9		3,5		2,3					8,8						2,6				68,40
PAINE		38,41	1063,26	1,4	84,23		26,22	6,23				91,43	5,16	17,03	0,1			73,91		51,54		1.458,92
PENALOEN		2,2	113,43		0,83		0,56					14,5		4,42				2,91				138,85
PEÑAFLORES			5,16									5,82										10,98
PIRQUE		23,51	523,08	8,98	42,66		11,8	0,1	0,14	1,62	0,18	56,68		5		41,27	0,94	25,73	0,62			742,31
PUENTE ALTO		16,61	269,74		1,65							3,72		3,31								295,03
RENCA			53,1																			53,10
SAN BERNARDO		24,59	423,33		59,21							31,38		3,29				22,37		12		576,17
SAN PEDRO DE MELIPILLA		6,03	383,92	2,44	112,3		4,01					76,33		11,64	1,74			218,31		90,1		906,82
TALAGANTE		4,42	67,03		9,77		3,61					33,38		1,28	1,9	7,18		6,6		0,84		136,01
TIL-TIL			51,38		22,9		0,4							4,8				24,3				103,78
Total general	2,68	288,99	6.445,34	14,16	811,27	2,91	208,33	20,31	0,14	1,62	0,18	1.040,47	12,11	101,74	38,02	89,69	23,01	1.110,82	3,93	513,52	27,19	10.756,43

**EVOLUCION DE LA SUPERFICIE PLANTADA DE VIDES PARA VINIFICACIÓN
AÑOS 1995 - 2017**

REGION	AÑOS												AÑOS										
	1995	1996	1997	1998	1999	2000	2001	2002	2003	2004	2005	2006	2007	2008	2009	2010	2011	2012	2013	2014	2015	2016	2017
ARICA																						15	15
DE TARAPACA																				5	1,98	2,10	3,10
DE ANTOFAGASTA																				4,97	4,97	4,97	4,97
DE ATACAMA														11,30	11,61	103,48	103,18	104,18	104,18	117,42	57,01	57,02	59,27
DE COQUIMBO	93,00	110,00	216,00	615,00	1.141,00	1.804,00	2.067,00	2.126,80	2.192,10	2.192,30	2.197,70	2.270,60	2.310,60	2.060,82	2.155,21	2.766,43	3.460,80	3.511,66	3.405,05	3.383,57	3.289,55	3.087,57	3.104,44
DE VALPARAISO	1.860,00	1.807,00	2.128,00	2.962,00	3.673,00	4.782,00	4.965,00	5.006,40	5.171,20	5.169,00	5.524,70	5.539,70	5.566,50	7.953,25	8.522,00	9.050,17	9.610,11	9.466,75	9.552,81	10.162,19	10.061,01	9.815,61	9.819,05
DEL L. G.B. O'HIGGINS	8.804,00	9.173,00	12.840,00	17.994,00	21.477,00	29.041,00	29.809,00	30.460,60	31.053,00	31.816,00	32.553,70	33.855,70	34.257,20	34.397,96	36.170,03	38.517,30	41.222,69	42.192,71	43.380,02	47.382,07	46.414,18	46.337,25	45.645,63
DEL MAULE	25.768,00	26.010,00	28.868,00	33.900,00	37.543,00	45.050,00	46.400,00	46.877,40	47.339,90	48.272,80	49.395,80	50.314,50	50.574,10	45.317,77	49.014,17	45.850,55	50.340,31	51.613,27	51.969,40	53.496,51	53.838,54	52.963,20	52.617,10
DEL BIO BIO	13.014,00	13.000,00	12.999,00	13.089,00	13.222,00	13.744,00	13.662,00	13.632,10	13.798,60	13.908,40	13.970,80	13.999,60	14.028,30	3.263,35	3.420,00	8.085,54	8.507,55	8.753,87	8.998,52	9.568,05	15.107,34	12.092,87	12.277,68
DE LA ARAUCANIA				5,00	5,00	5,00	5,00	4,50	9,50	12,50	17,20	17,20	17,20	10,60	11,90	18,76	16,30	17,80	17,80	54,96	60,98	64,85	78,55
LOS RIOS																							18,50
DE LOS LAGOS									4,60	4,60	4,60	4,60	4,60	6,00	6,00	6,00	6,00	6,50	13,00	19,00	24,90	26,71	7,91
METROPOLITANA	4.854,00	5.904,00	6.499,00	6.823,00	8.296,00	9.450,00	10.063,00	10.461,20	10.528,00	10.679,60	10.783,60	10.790,60	10.800,40	11.695,80	12.214,04	12.432,55	12.679,29	12.971,13	12.920,92	13.398,70	13.057,66	12.907,78	12.256,55
TOTAL	54.393,00	56.004,00	63.550,00	75.388,00	85.357,00	103.876,00	106.971,00	108.569,00	110.096,90	112.055,20	114.448,10	116.792,50	117.558,90	104.716,85	111.524,96	116.830,78	125.946,23	128.637,87	130.361,70	137.592,44	141.918,12	137.374,93	135.907,75
% VARIACION		3,0	13,5	18,6	13,2	21,7	3,0	1,5	1,4	1,8	2,1	2,0	0,7	-10,9	6,5	4,8	7,8	2,1	3,5	5,5	3,1	-3,2	-1,1

**EVOLUCION DE LA SUPERFICIE PLANTADA
CEPAJES PARA VINIFICACIÓN (ha)
AÑOS 1994 - 2017**

CEPAJE	AÑOS											AÑOS												
	1994	1995	1996	1997	1998	1999	2000	2001	2002	2003	2004	2005	2006	2007	2008	2009	2010	2011	2012	2013	2014	2015	2016	2017
Cabernet sauvignon	11.112	12.281	13.094	15.995	21.094	26.172	35.967	38.227	39.261	39.731	40.086	40440,7	40789	40766	38806,27	40727,95	38425,67	40836,95	41521,93	42195,36	44176,37	43211,01	42408,65	41155,97
Merlot	2.353	2.704	3.234	5.411	8.414	10.261	12.824	12.887	12.768	12.879	12.942	13142	13368	13283	9656,2	10040,5	10640,15	11431,95	11649,07	11925,19	12480,13	12242,78	12056,67	11702,93
Chardonnay	4.150	4.402	4.503	5.563	6.705	6.907	7.672	7.567	7.561	7.565	7.722	8156	8548	8733	12739,27	13082,29	10834,02	10970,36	10570,91	10693,92	11633,83	11698,3	11434,73	11297,15
Sauvignon Blanc	5.981	6.135	6.172	6.576	6.756	6.564	6.790	6.673	7.041	7.368	7.741	8379	8697	8862	11243,56	12159,06	13277,82	13922,32	14131,97	14392,98	15142,33	15172,99	14999,23	15161,98
Chenin Blanc	103	106	93	98	104	95	76	49	52	51	76	73	76	76	56,58	56,58	55,78	55,80	55,8	55,8	56,04	45,53	39,04	35,84
Pinot Noir	138	215	287	411	589	839	1.613	1.450	1.434	1.422	1.440	1361	1382	1413	2597,99	2884,04	3306,82	3729,32	4012,45	4059,89	4195,85	4148,55	4090,53	4041,04
Riesling	307	296	317	338	348	286	286	286	283	288	293	305	305	305	333,22	367,17	400,25	409,36	442,21	424,37	420,1	423,34	412,81	410,96
Semillón	2.708	2.649	2.616	2.427	2.425	2.355	1.892	1.860	1.843	1.821	1.715	1708	1727	1719	779,3	846,31	929,71	958,98	920,91	779,3	902,5	968,1	958,77	849,37
Pais	15.990	15.280	15.280	15.241	15.442	15.457	15.179	15.070	14.949	14.953	14.865	14909	14955	15042	3374,27	3868,29	5855,13	7079,16	7247,52	7338,68	7652,58	12520,57	9684,2	10056,12
Carmenère				330	1.167	2.306	4.719	5.407	5.805	6.045	6.545	6849	7183	7284	8248,83	8826,7	9501,99	10040,00	10418,06	10732,48	11319,49	10860,86	10503,29	10249,56
Syrah			19	201	568	1.019	2.039	2.197	2.347	2.468	2.754	2988	3370	3513	5390,71	6027,01	6886,77	7393,48	7744,63	7933,12	8432,24	8232,68	7994,35	7737,71
Cabernet Franc			17	64	138	316	689	823	869	925	1.056	1099	1143	1177	1226,16	1320,77	1345,01	1450,96	1533,28	1591,26	1661,46	1671,84	1578,39	1578,34
Otros	10.251	10.324	10.371	10.895	11.638	12.780	14.130	14.475	14.356	14.580	14.821	15038	15250	15385	10264,54	11318,29	15371,66	17667,59	18389,13	18116,15	19453,92	20730,90	21323,67	21661,39
Totales	53.093	54.392	56.003	63.550	75.388	85.357	103.876	106.971	108.569	110.097	112.056	114448,1	116793	117559	104716,9	111524,96	116830,78	125946,23	128637,87	130361,70	137592,44	141918,12	137374,93	135907,75

NOTA: La baja en la superficie plantada del cepaje País entre el año 2007 - 2008, se debe a que los productores no actualizaron la declaración de plantación a través del Sistema en Línea implementado por el Servicio, lo que ha sido actualizado en operativos de catastro realizados el año 2010 y 2011 en la Región del Bio Bio y Maule respectivamente.

PRODUCCION NACIONAL DE VINOS, CHICHAS Y MOSTOS (Litros) AÑOS 1991 - 2018

AÑOS	Variedades uvas para Vinificación			Variedades uvas para cons.Fresco			Variedades uvas para Pisco	
	VINO	CHICHA	MOSTO	VINO	CHICHA	MOSTO	VINO	MOSTO
1991	237.404.235	1.538.673		44.834.951	273		73.101.858	
1992	212.757.436	1.393.698	2.658.707	103.777.079	422	35.495.656	95.023.790	
1993	223.981.304	679	286	106.264.200	526	50.367.771	108.277.575	
1994	276.647.830	1.714.381	793	83.189.869	170	36.946.003	121.622.086	
1995	290.904.043	3.244.205	6.515.314	25.832.774	403	61.450.316	129.598.115	
1996	337.272.679	1.712.315	7.207.305	45.096.779	189	67.418.061	143.592.174	
1997	381.666.970	866	10.809.428	49.090.541	195	56.635.573	131.768.817	
1998	444.006.609	1.186.916	2.577.873	82.543.859	366	96.358.857	159.501.823	
1999	371.427.785	755.165	4.029.409	56.587.476	456.608	76.080.035	157.595.258	9.909.518
2000	570.431.117	1.344.934	11.859.175	71.506.342	508.339	45.350.601	170.841.994	44.064.794
2001	504.368.735	804.781	13.660.290	40.809.821	22.630	18.544.732	143.957.958	25.899.046
2002	526.496.416	728.171	12.030.728	35.826.786	376.970	8.856.776	92.127.631	33.999.483
2003	640.847.562	699.351	7.763.658	27.374.521	444.930	43.313.817	135.164.091	28.714.771
2004	605.206.085	484.960	15.630.852	24.867.563	456.200	37.222.981	99.649.029	26.303.086
2005	735.990.994	358.581	9.193.687	53.450.262	10.910	49.614.317	144.571.479	11.864.080
2006	802.440.760	1.199.046	31.106.357	42.436.948	33.810	31.386.420	132.208.520	10.474.228
2007	791.793.571	655.229	54.469.013	35.952.443	59.861	30.831.799	120.083.239	28.357.886
2008	824.641.948	686.999	30.058.648	43.655.157	122.715	43.948.382	92.221.033	70.656.241
2009	981.772.447	769.186	26.831.786	27.519.830	99.950	62.144.480	39.721.931	75.590.228
2010	840.891.188	506.793	28.634.779	43.522.183	103.370	24.776.698	63.410.961	35.045.623
2011	946.640.301	560.210	29.619.869	99.740.602	233.040	44.769.757	116.407.723	18.608.084
2012	1.187.672.464	733.306	30.340.090	67.698.576	157.967	85.827.120	105.958.341	24.853.069
2013	1.210.741.953	601.304	34.364.940	71.353.272	101.900	85.997.708	105.156.582	18.338.191
2014	964.403.666	500.006	37.689.814	38.539.544	51.351	65.089.211	101.836.112	23.209.169
2015	1.233.562.196	808.489	38.605.849	53.145.197	10.130	58.728.848	118.539.147	67.719.127
2016	974.258.580	646.488	46.771.084	40.103.454	19.560	43.842.456	73.509.015	55.826.635
2017	915.391.216	516.975	20.801.701	33.814.585	21.800	58.423.473	86.746.746	62.304.924
2018	1.188.673.837	660.281	56.535.805	101.223.145	9.030	47.065.896	82.649.592	72.296.869